



**Financiado por
la Unión Europea**
NextGenerationEU



VICEPRESIDENCIA
TERCERA DEL GOBIERNO

MINISTERIO
PARA LA TRANSICIÓN ECOLÓGICA
Y EL RETO DEMOGRÁFICO



**Plan de Recuperación,
Transformación
y Resiliencia**



APÉNDICE Nº 4

PLANOS DEL ESTUDIO DE IMPACTO AMBIENTAL



Financiado por
la Unión Europea
NextGenerationEU



VICEPRESIDENCIA
TERCERA DEL GOBIERNO
MINISTERIO
PARA LA TRANSICIÓN ECOLÓGICA
Y EL RETO DEMOGRÁFICO



Plan de Recuperación,
Transformación
y Resiliencia



ÍNDICE

Plano 01. LOCALIZACIÓN

Plano 02. ALTERNATIVAS INICIALES (4 hojas)

Plano 03. PLANTA GENERAL SOBRE TOPOGRAFICO (8 hojas)

Plano 04. PLANTA GENERAL SOBRE ORTOFOTO (8 hojas)

Plano 05. ESPACIOS NATURALES (2 hojas)

Plano 06. RED NATURA 2000 (2 hojas)

Plano 07. HABITATS (4 hojas)

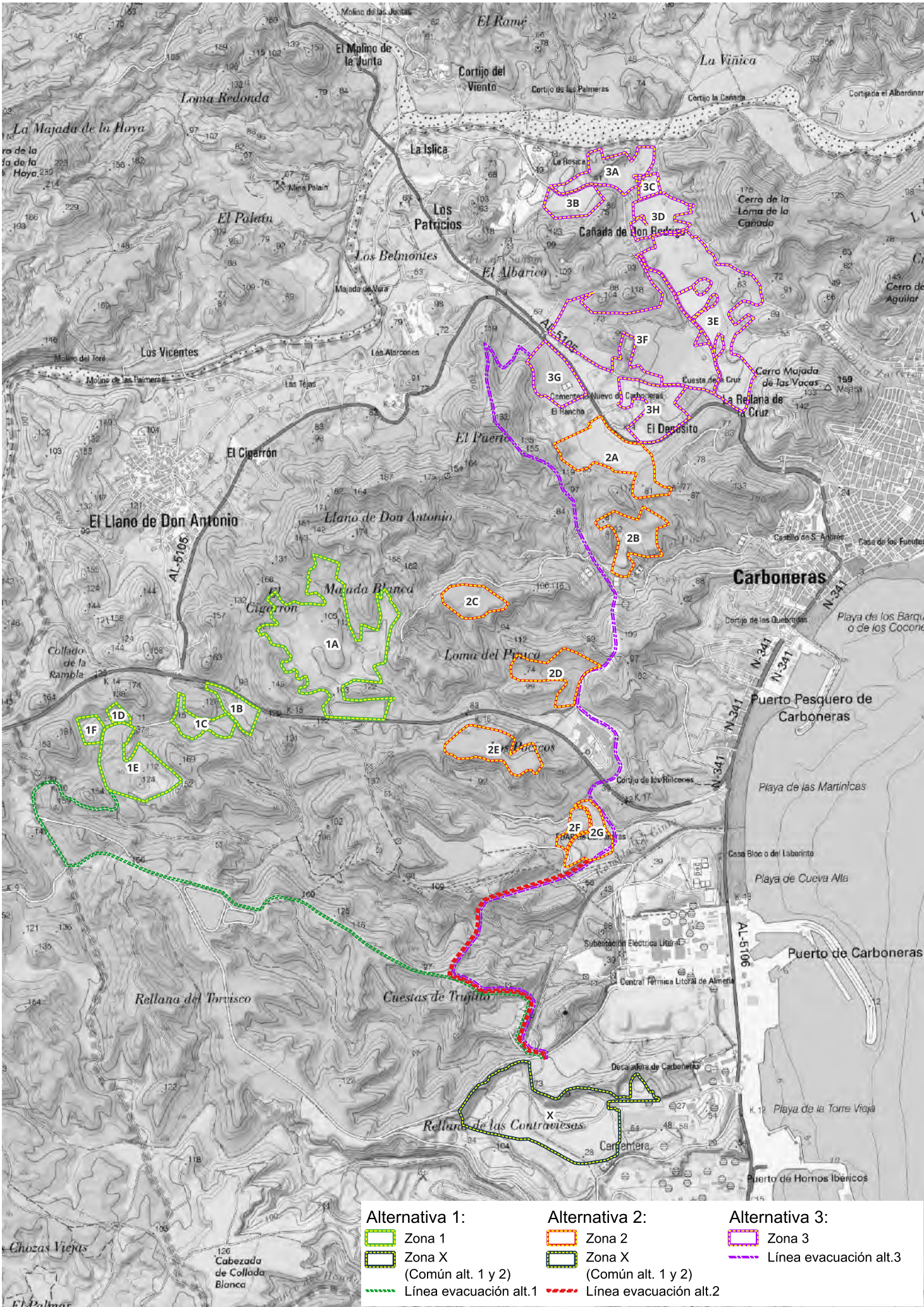
Plano 08. DETALLE DISTRIBUCIÓN HABITATS DE INTERÉS COMUNITARIO
(8 hojas)

Plano 09. CAUCES (2 hojas)

Plano 10. CAUCES AFECTADOS POR EL PROYECTO (8 hojas)

Plano 11. MONTES DE UTILIDAD PÚBLICA (4 hojas)

Plano 12. PRINCIPALES MEDIDAS CORRECTORAS



Alternativa 1:

Zona 1

Zona X

(Común alt. 1 y 2)

Línea evacuación alt.1

Alternativa 2:

Zona 2

Zona X

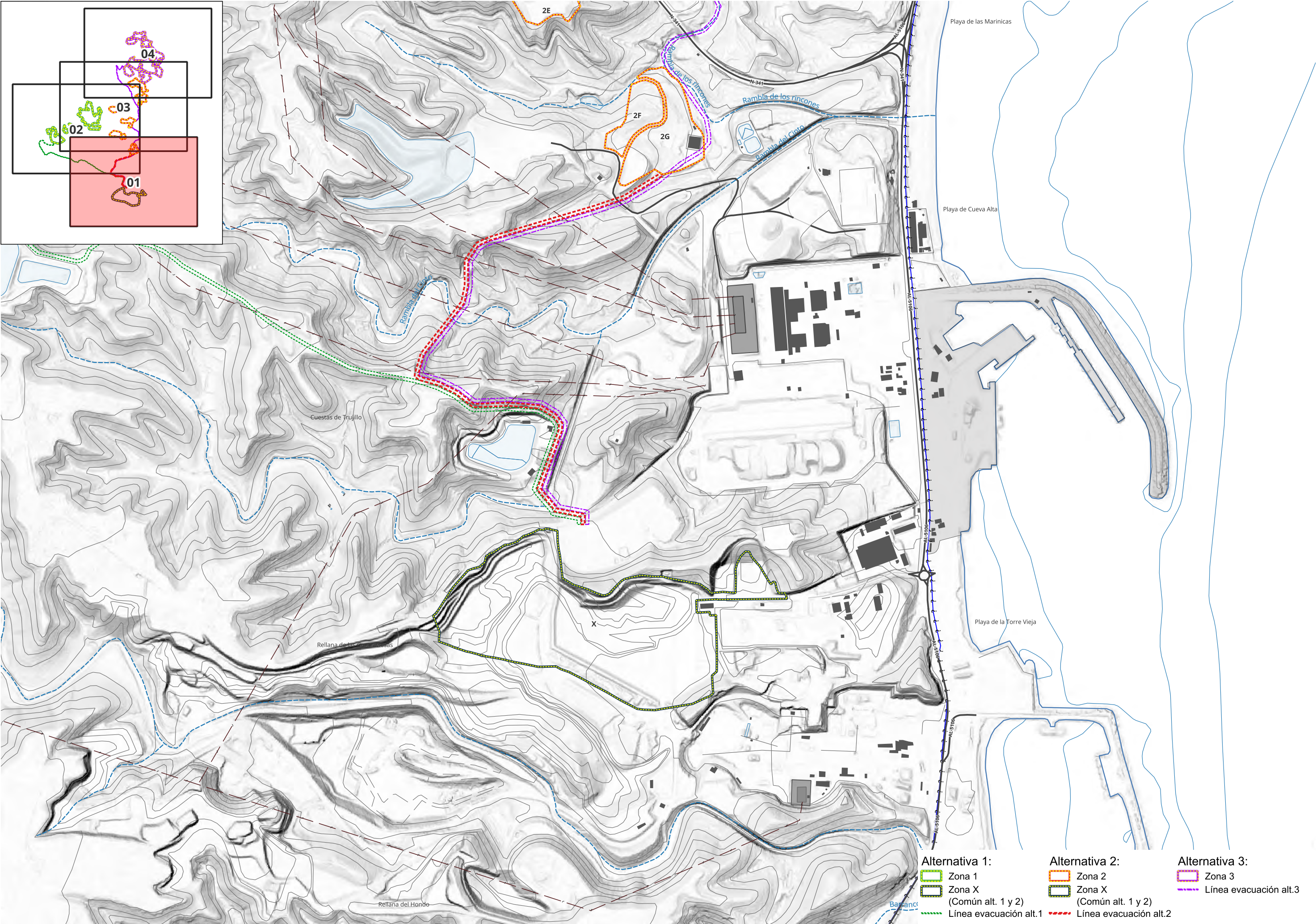
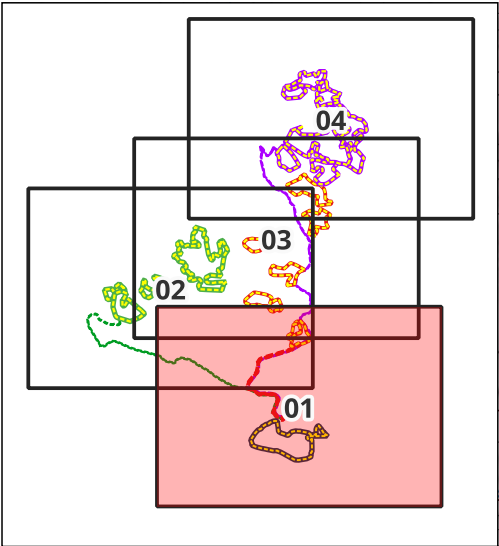
(Común alt. 1 y 2)

Línea evacuación alt.2

Alternativa 3:

Zona 3

Línea evacuación alt.3

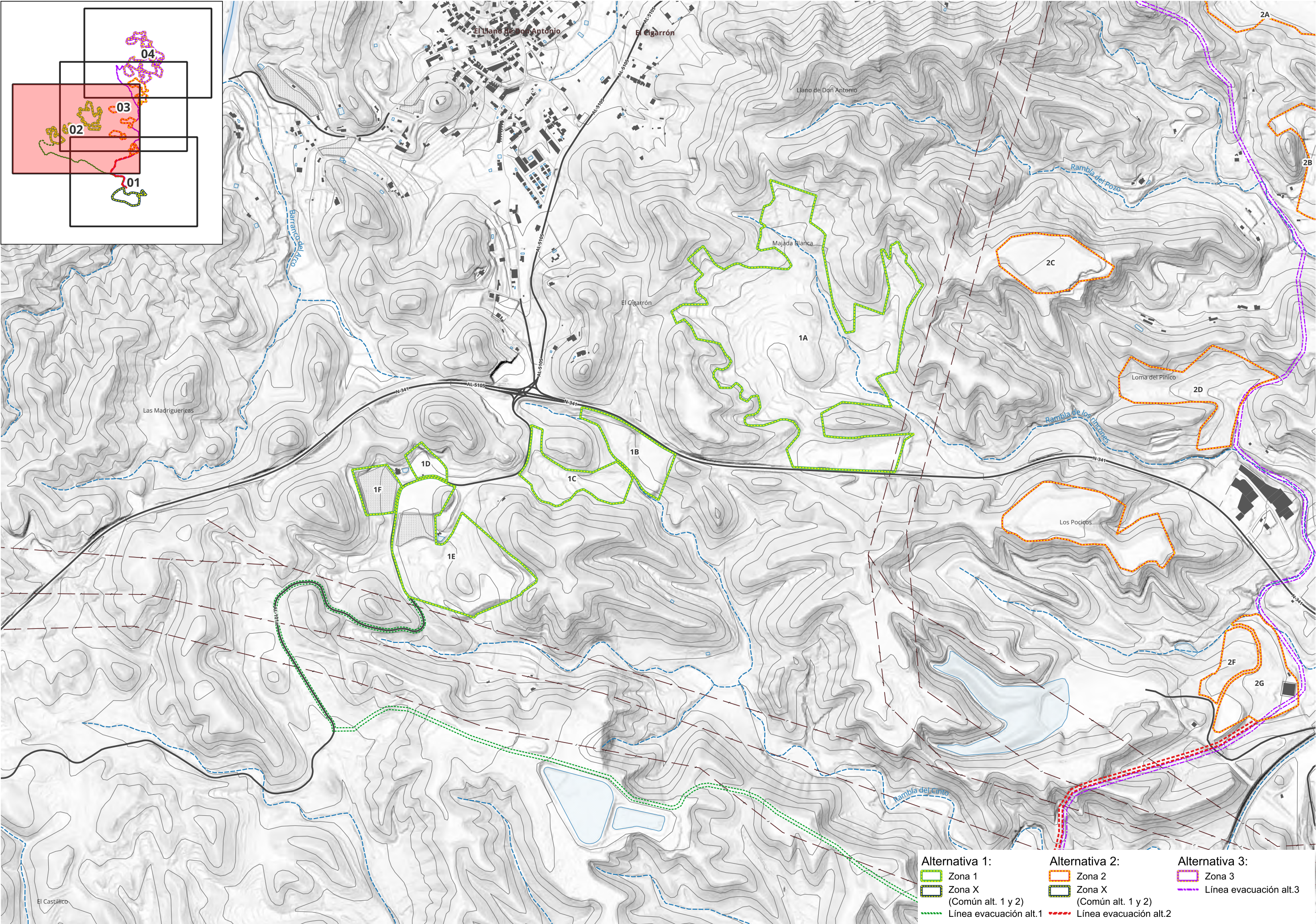
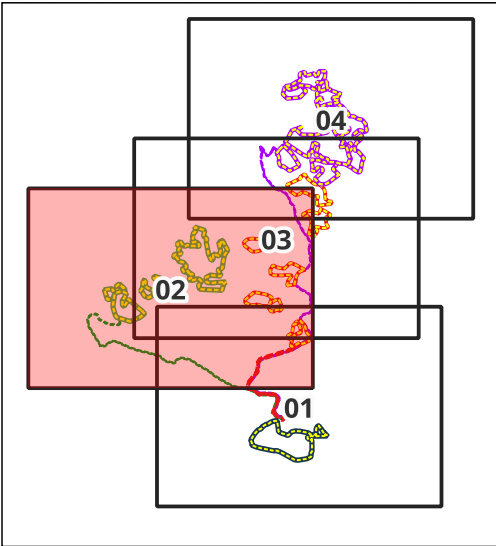


- Alternativa 1:

 - Zona 1
 - Zona X
 - Línea evacuación alt.1
- Alternativa 2:

 - Zona 2
 - Zona X
 - Línea evacuación alt.2
- Alternativa 3:

 - Zona 3
 - Línea evacuación alt.3



Alternativa 1:

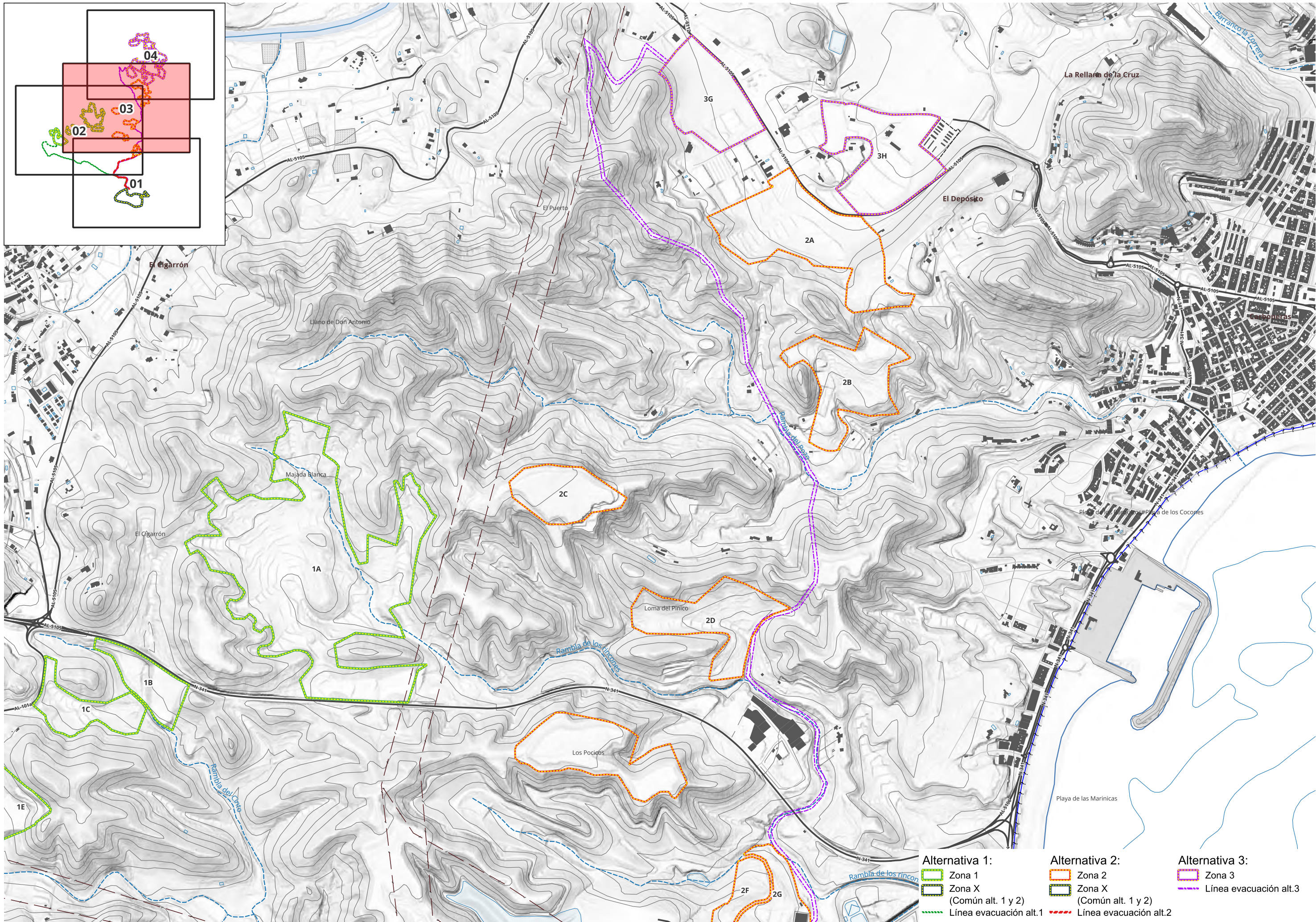
- Zona 1
- Zona X (Común alt. 1 y 2)
- Línea evacuación alt.1

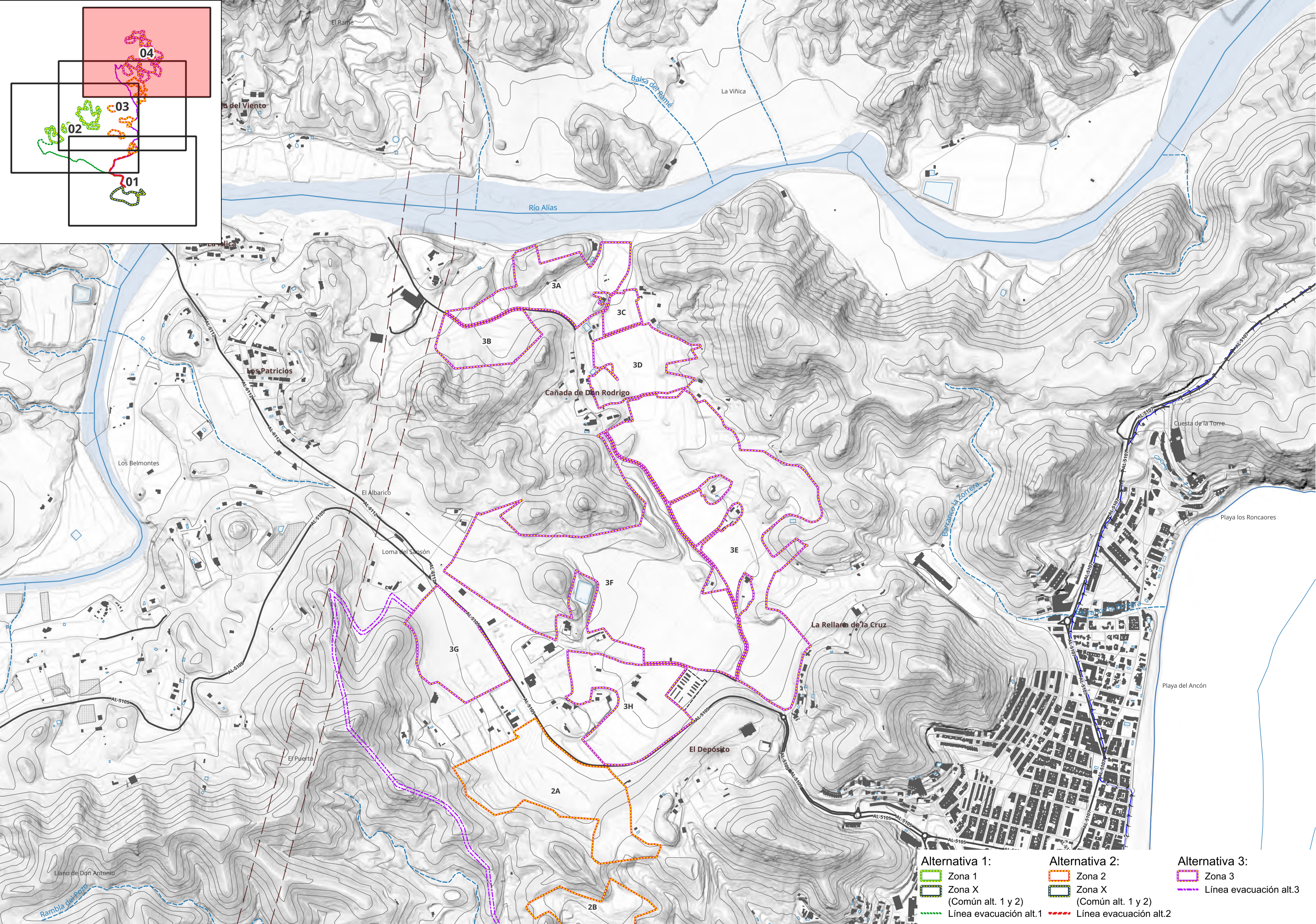
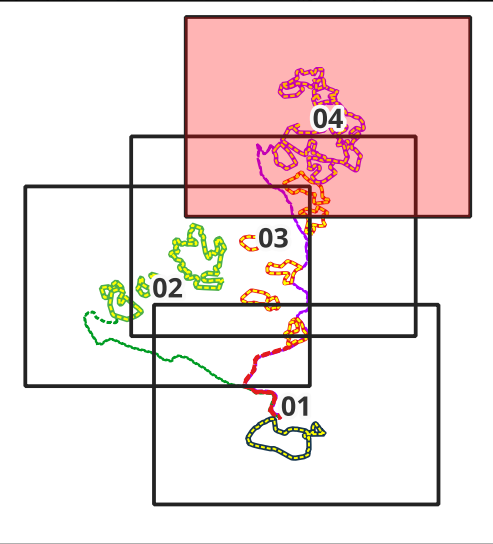
Alternativa 2:

- Zona 2
- Zona X (Común alt. 1 y 2)
- Línea evacuación alt.2

Alternativa 3:

- Zona 3
- Línea evacuación alt.3



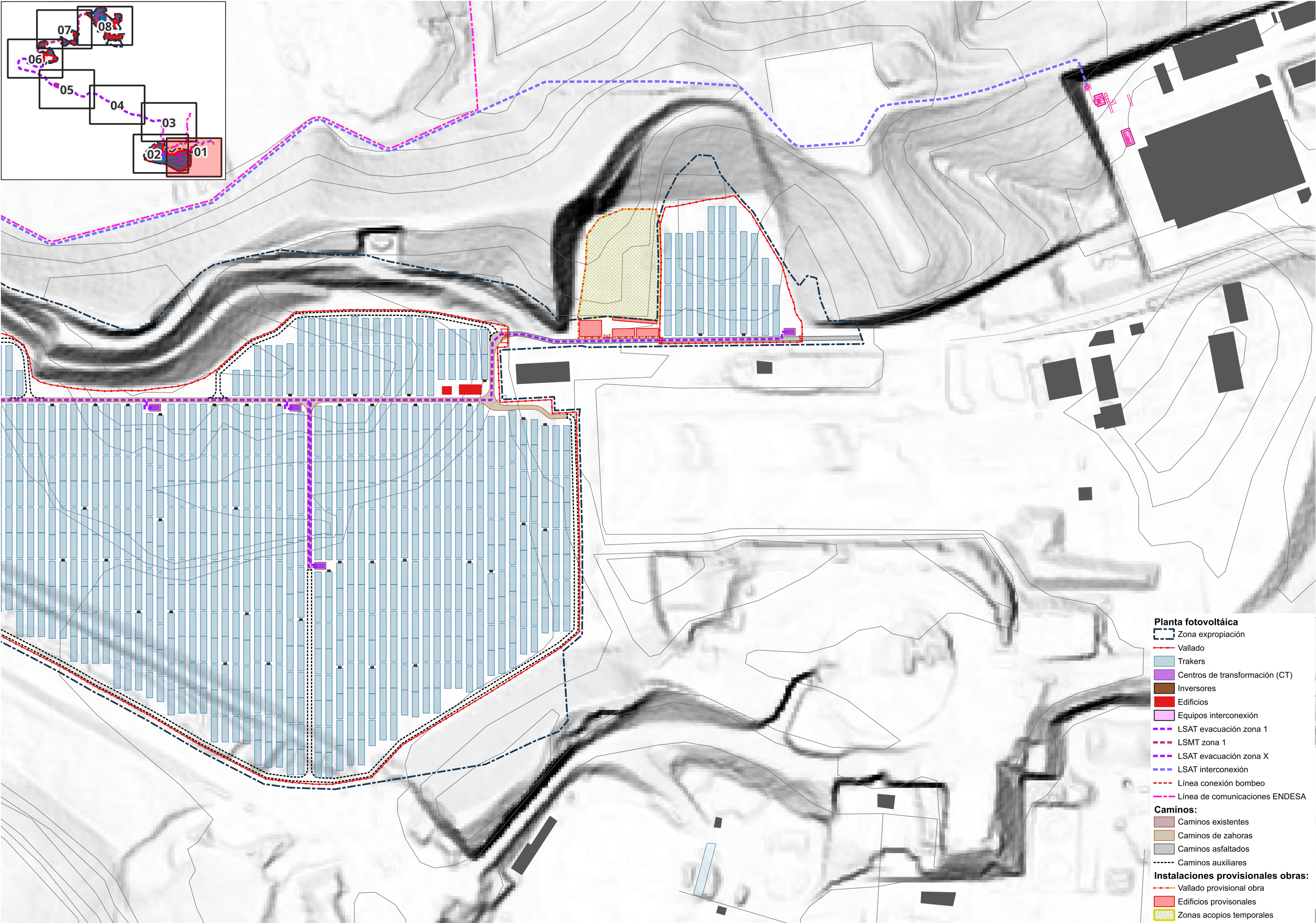
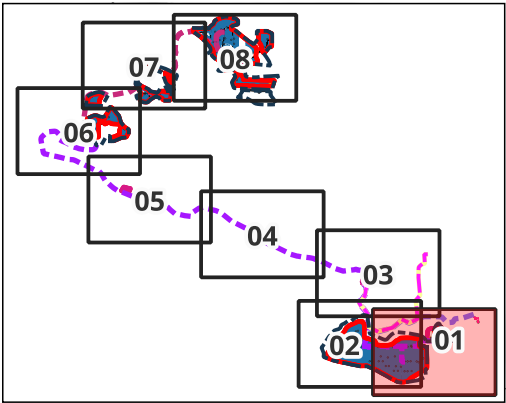


- Alternativa 1:

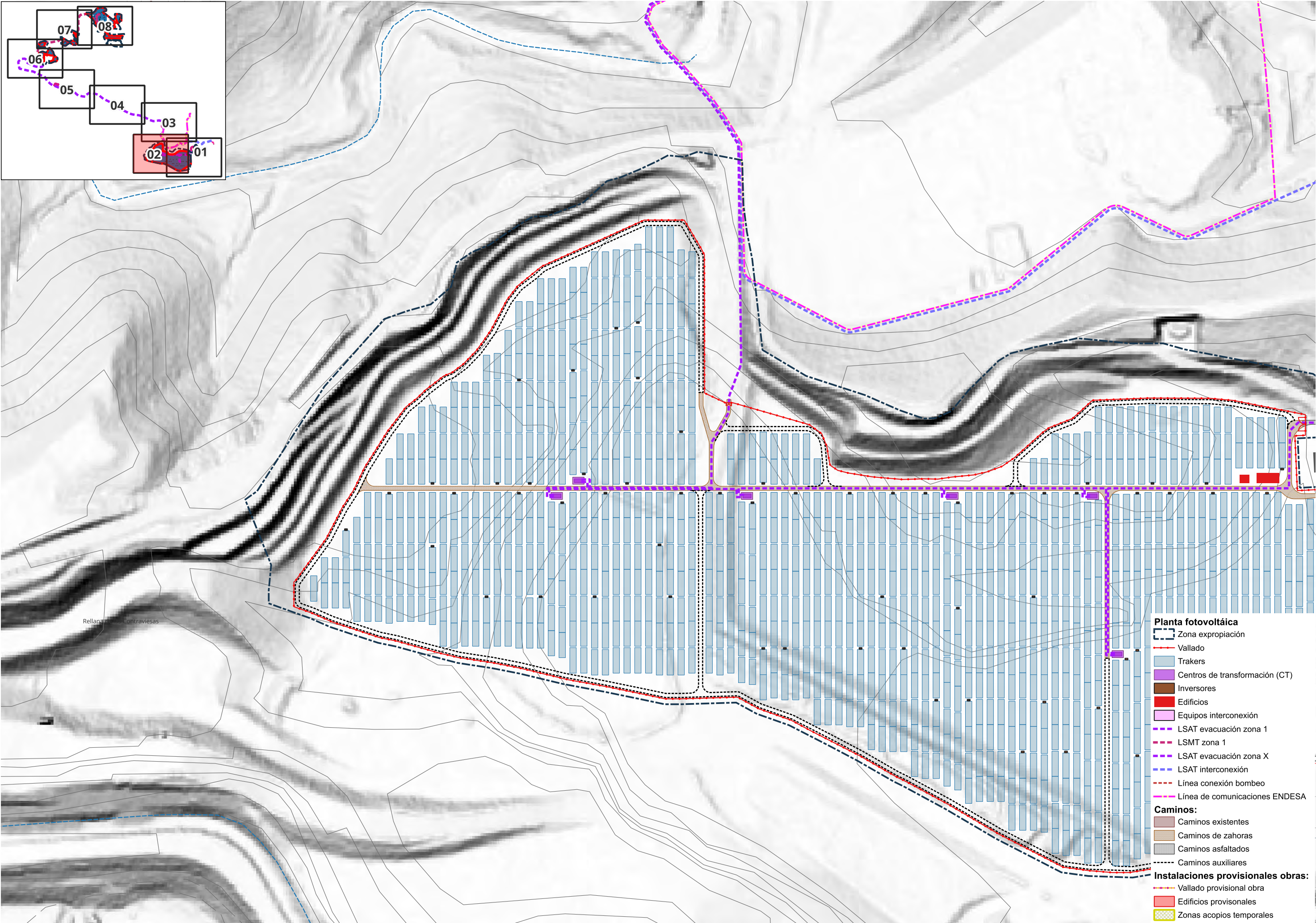
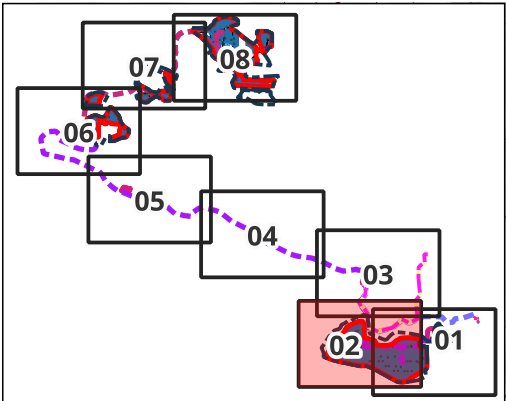
 - Zona 1
 - Zona X
 - (Común alt. 1 y 2)
 - Línea evacuación alt.1
- Alternativa 2:

 - Zona 2
 - Zona X
 - (Común alt. 1 y 2)
 - Línea evacuación alt.2
- Alternativa 3:

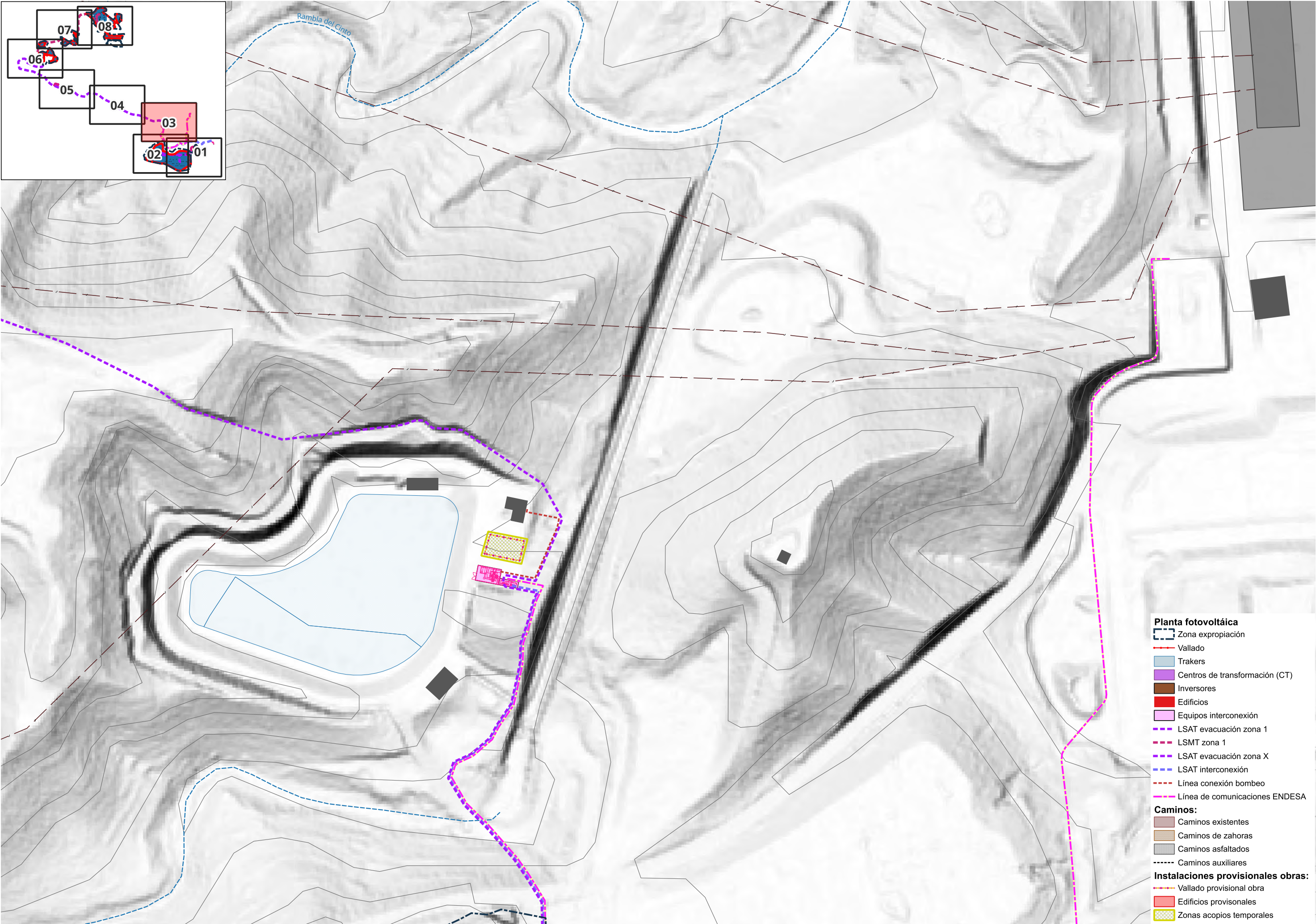
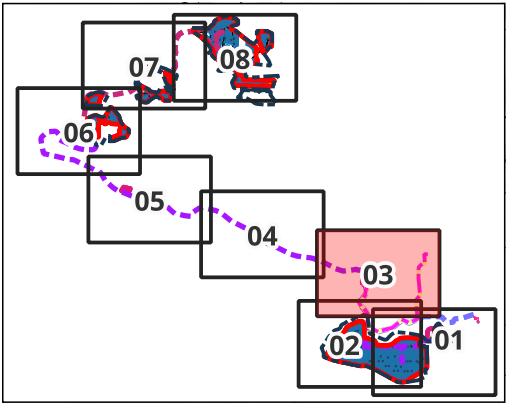
 - Zona 3
 - Línea evacuación alt.3



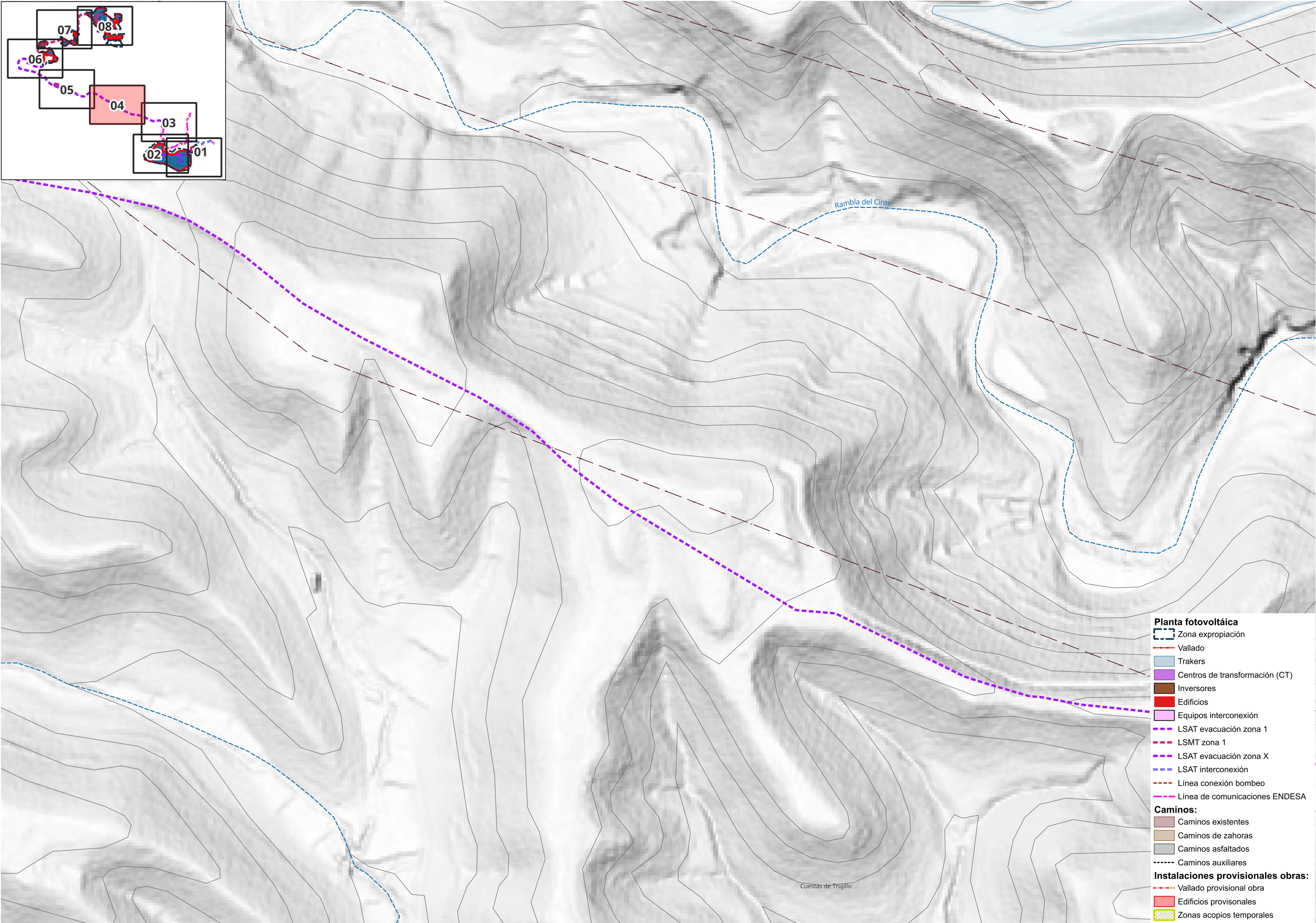
- Planta fotovoltaica**
- Zona expropiación
 - Vallado
 - Trakers
 - Centros de transformación (CT)
 - Inversores
 - Edificios
 - Equipos interconexión
 - LSAT evacuación zona 1
 - LSMT zona 1
 - LSAT evacuación zona X
 - LSAT interconexión
 - Línea conexión bombeo
 - Línea de comunicaciones ENDESA
- Caminos:**
- Caminos existentes
 - Caminos de zahoras
 - Caminos asfaltados
 - Caminos auxiliares
- Instalaciones provisionales obras:**
- Vallado provisional obra
 - Edificios provisionales
 - Zonas acopios temporales



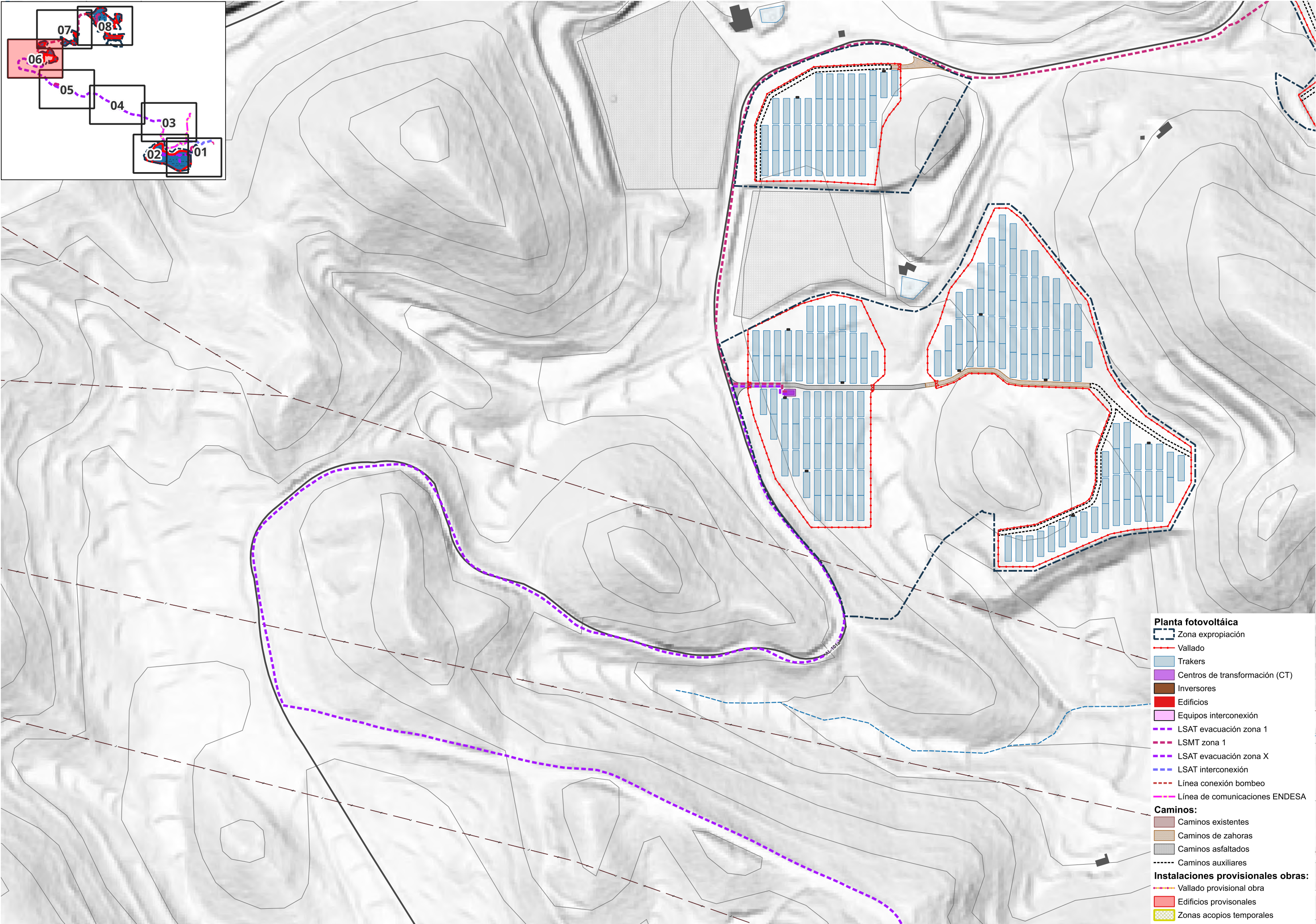
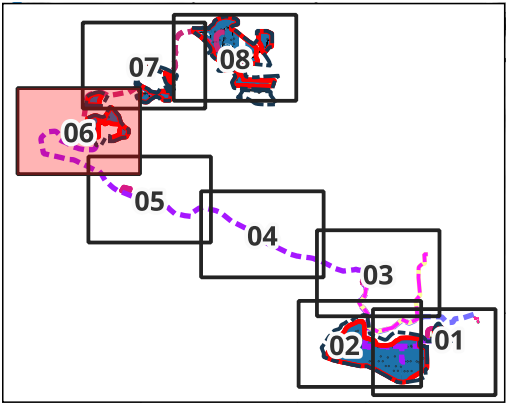
- Planta fotovoltaica**
- Zona expropiación
 - Vallado
 - Trakers
 - Centros de transformación (CT)
 - Inversores
 - Edificios
 - Equipos interconexión
 - LSAT evacuación zona 1
 - LSMT zona 1
 - LSAT evacuación zona X
 - LSAT interconexión
 - Línea conexión bombeo
 - Línea de comunicaciones ENDESA
- Caminos:**
- Caminos existentes
 - Caminos de zahoras
 - Caminos asfaltados
 - Caminos auxiliares
- Instalaciones provisionales obras:**
- Vallado provisional obra
 - Edificios provisionales
 - Zonas acopios temporales



- Planta fotovoltaica**
- Zona expropiación
 - Vallado
 - Trakers
 - Centros de transformación (CT)
 - Inversores
 - Edificios
 - Equipos interconexión
 - LSAT evacuación zona 1
 - LSMT zona 1
 - LSAT evacuación zona X
 - LSAT interconexión
 - Línea conexión bombeo
 - Línea de comunicaciones ENDESA
- Caminos:**
- Caminos existentes
 - Caminos de zahoras
 - Caminos asfaltados
 - Caminos auxiliares
- Instalaciones provisionales obras:**
- Vallado provisional obra
 - Edificios provisionales
 - Zonas acopios temporales

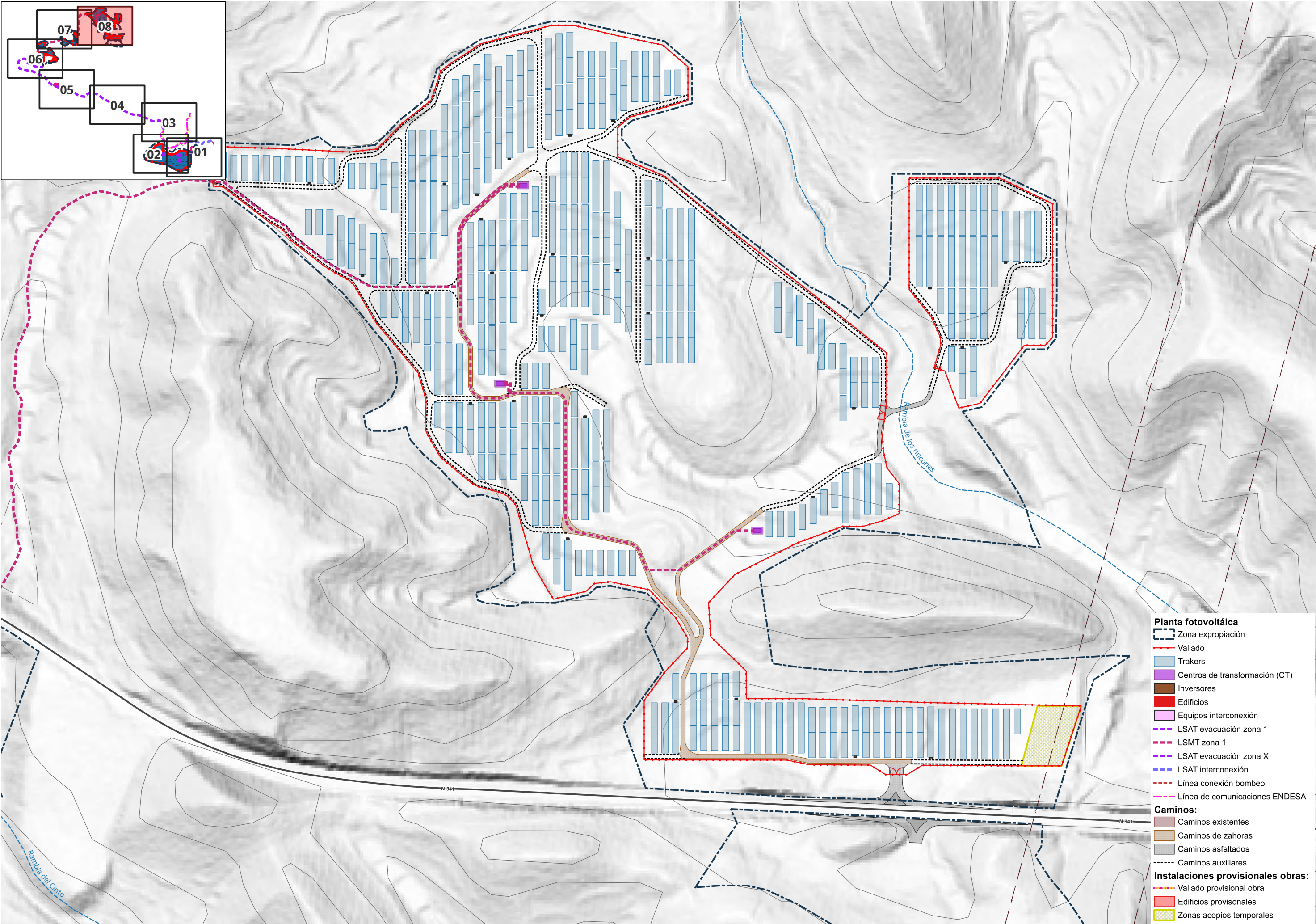




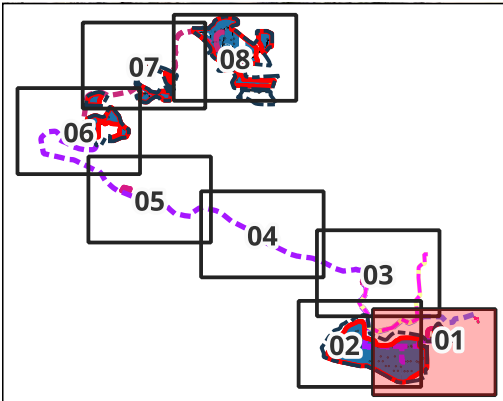


- Planta fotovoltaica**
- Zona expropiación
 - Vallado
 - Trakers
 - Centros de transformación (CT)
 - Inversores
 - Edificios
 - Equipos interconexión
 - LSAT evacuación zona 1
 - LSMT zona 1
 - LSAT evacuación zona X
 - LSAT interconexión
 - Línea conexión bombeo
 - Línea de comunicaciones ENDESA
- Caminos:**
- Caminos existentes
 - Caminos de zahoras
 - Caminos asfaltados
 - Caminos auxiliares
- Instalaciones provisionales obras:**
- Vallado provisional obra
 - Edificios provisionales
 - Zonas acopios temporales

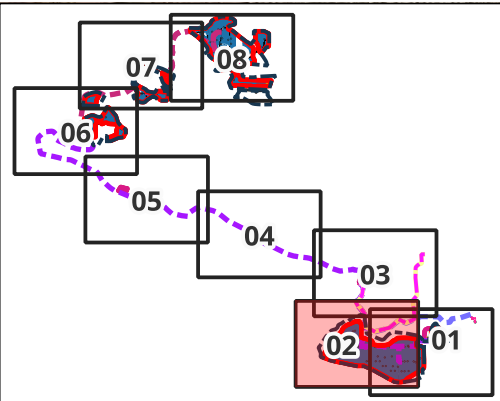




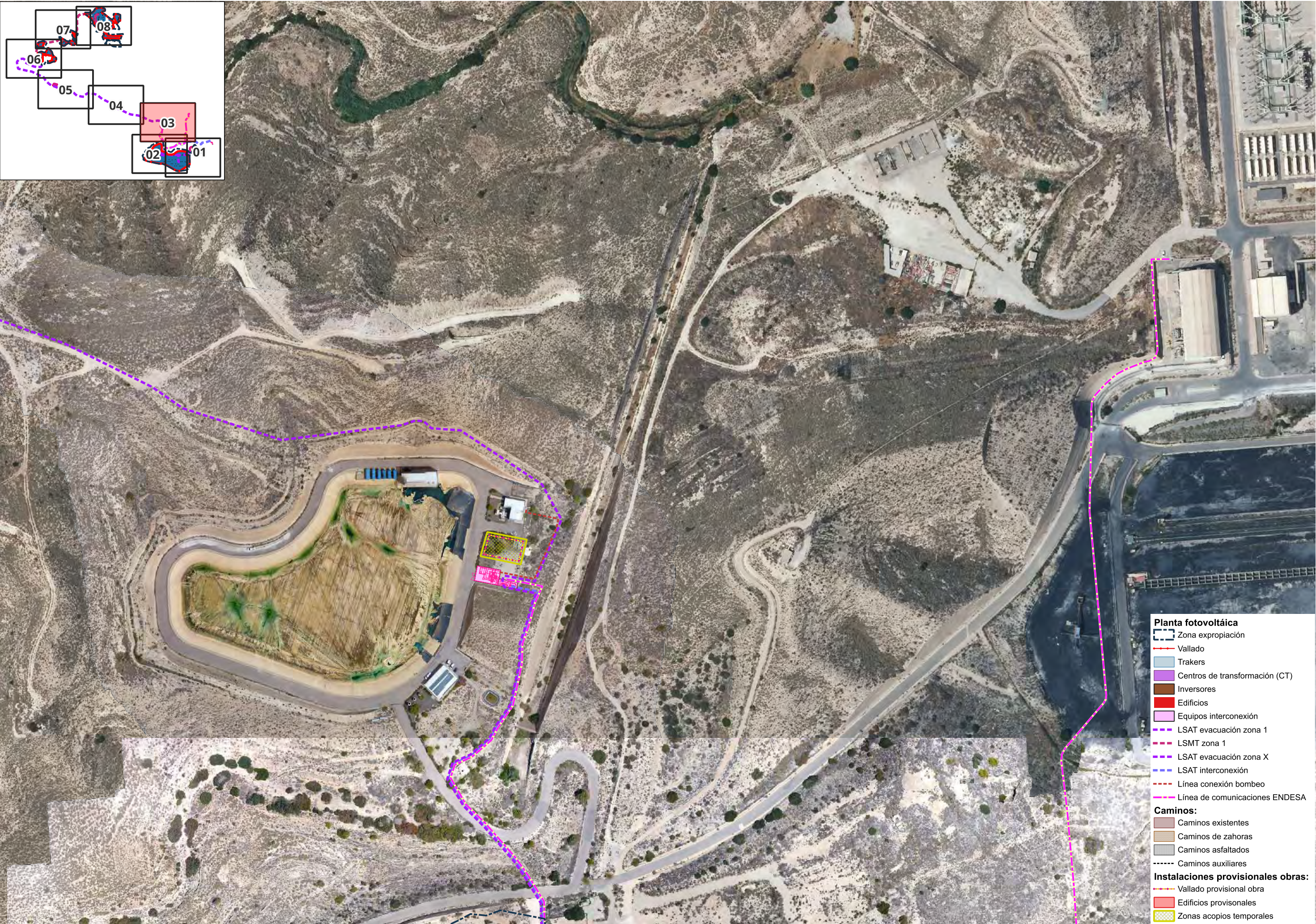
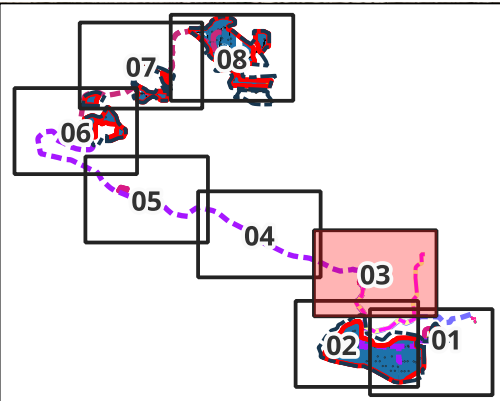
- Planta fotovoltaica**
- Zona expropiación
 - Vallado
 - Trakers
 - Centros de transformación (CT)
 - Inversores
 - Edificios
 - Equipos interconexión
 - LSAT evacuación zona 1
 - LSMT zona 1
 - LSAT evacuación zona X
 - LSAT interconexión
 - Línea conexión bombeo
 - Línea de comunicaciones ENDESA
- Caminos:**
- Caminos existentes
 - Caminos de zahoras
 - Caminos asfaltados
 - Caminos auxiliares
- Instalaciones provisionales obras:**
- Vallado provisional obra
 - Edificios provisionales
 - Zonas acopios temporales



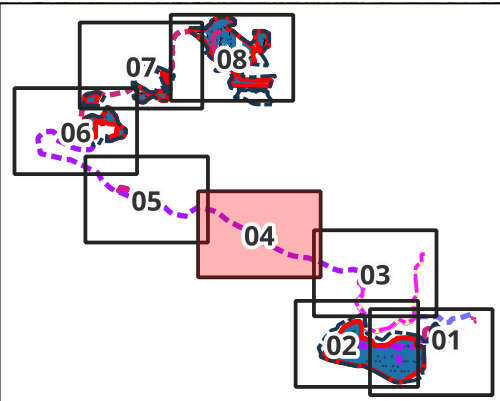
- Planta fotovoltaica**
- Zona expropiación
 - Vallado
 - Trakers
 - Centros de transformación (CT)
 - Inversores
 - Edificios
 - Equipos interconexión
 - LSAT evacuación zona 1
 - LSMT zona 1
 - LSAT evacuación zona X
 - LSAT interconexión
 - Línea conexión bombeo
 - Línea de comunicaciones ENDESA
- Caminos:**
- Caminos existentes
 - Caminos de zahoras
 - Caminos asfaltados
 - Caminos auxiliares
- Instalaciones provisionales obras:**
- Vallado provisional obra
 - Edificios provisionales
 - Zonas acopios temporales



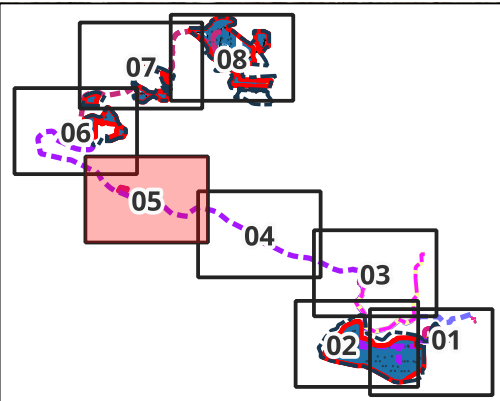
- Planta fotovoltaica**
- Zona expropiación
 - Vallado
 - Trakers
 - Centros de transformación (CT)
 - Inversores
 - Edificios
 - Equipos interconexión
 - LSAT evacuación zona 1
 - LSMT zona 1
 - LSAT evacuación zona X
 - LSAT interconexión
 - Línea conexión bombeo
 - Línea de comunicaciones ENDESA
- Caminos:**
- Caminos existentes
 - Caminos de zahoras
 - Caminos asfaltados
 - Caminos auxiliares
- Instalaciones provisionales obras:**
- Vallado provisional obra
 - Edificios provisionales
 - Zonas acopios temporales



- Planta fotovoltaica**
- Zona expropiación
 - Vallado
 - Trakers
 - Centros de transformación (CT)
 - Inversores
 - Edificios
 - Equipos interconexión
 - LSAT evacuación zona 1
 - LSMT zona 1
 - LSAT evacuación zona X
 - LSAT interconexión
 - Línea conexión bombeo
 - Línea de comunicaciones ENDESA
- Caminos:**
- Caminos existentes
 - Caminos de zahoras
 - Caminos asfaltados
 - Caminos auxiliares
- Instalaciones provisionales obras:**
- Vallado provisional obra
 - Edificios provisionales
 - Zonas acopios temporales



- Planta fotovoltaica**
- Zona expropiación
 - Vallado
 - Trakers
 - Centros de transformación (CT)
 - Inversores
 - Edificios
 - Equipos interconexión
 - LSAT evacuación zona 1
 - LSMT zona 1
 - LSAT evacuación zona X
 - LSAT interconexión
 - Línea conexión bombeo
 - Línea de comunicaciones ENDESA
- Caminos:**
- Caminos existentes
 - Caminos de zahoras
 - Caminos asfaltados
 - Caminos auxiliares
- Instalaciones provisionales obras:**
- Vallado provisional obra
 - Edificios provisionales
 - Zonas acopios temporales



Planta fotovoltaica

Zona expropiación

Vallado

Trakers

Centros de transformación (CT)

Inversores

Edificios

Equipos interconexión

LSAT evacuación zona 1

LSMT zona 1

LSAT evacuación zona X

LSAT interconexión

Línea conexión bombeo

Línea de comunicaciones ENDESA

Caminos:

Caminos existentes

Caminos de zahoras

Caminos asfaltados

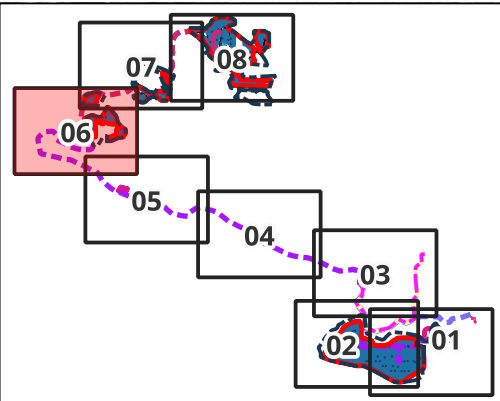
Caminos auxiliares

Instalaciones provisionales obras:

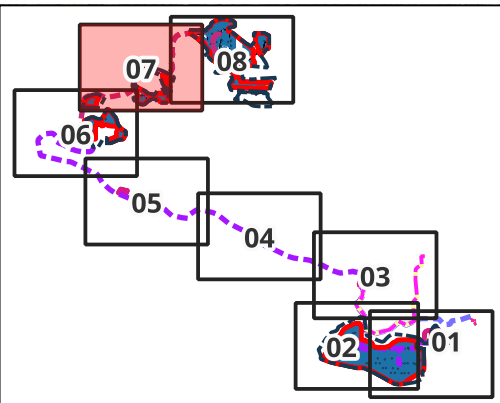
Vallado provisional obra

Edificios provisionales

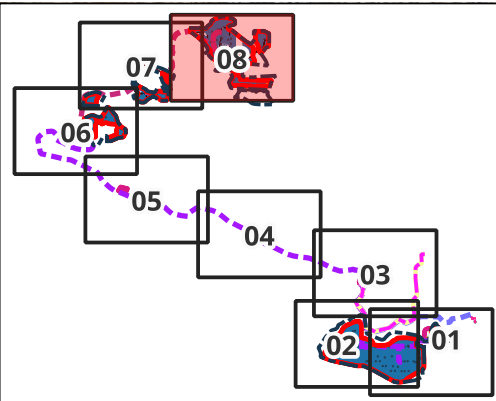
Zonas acopios temporales



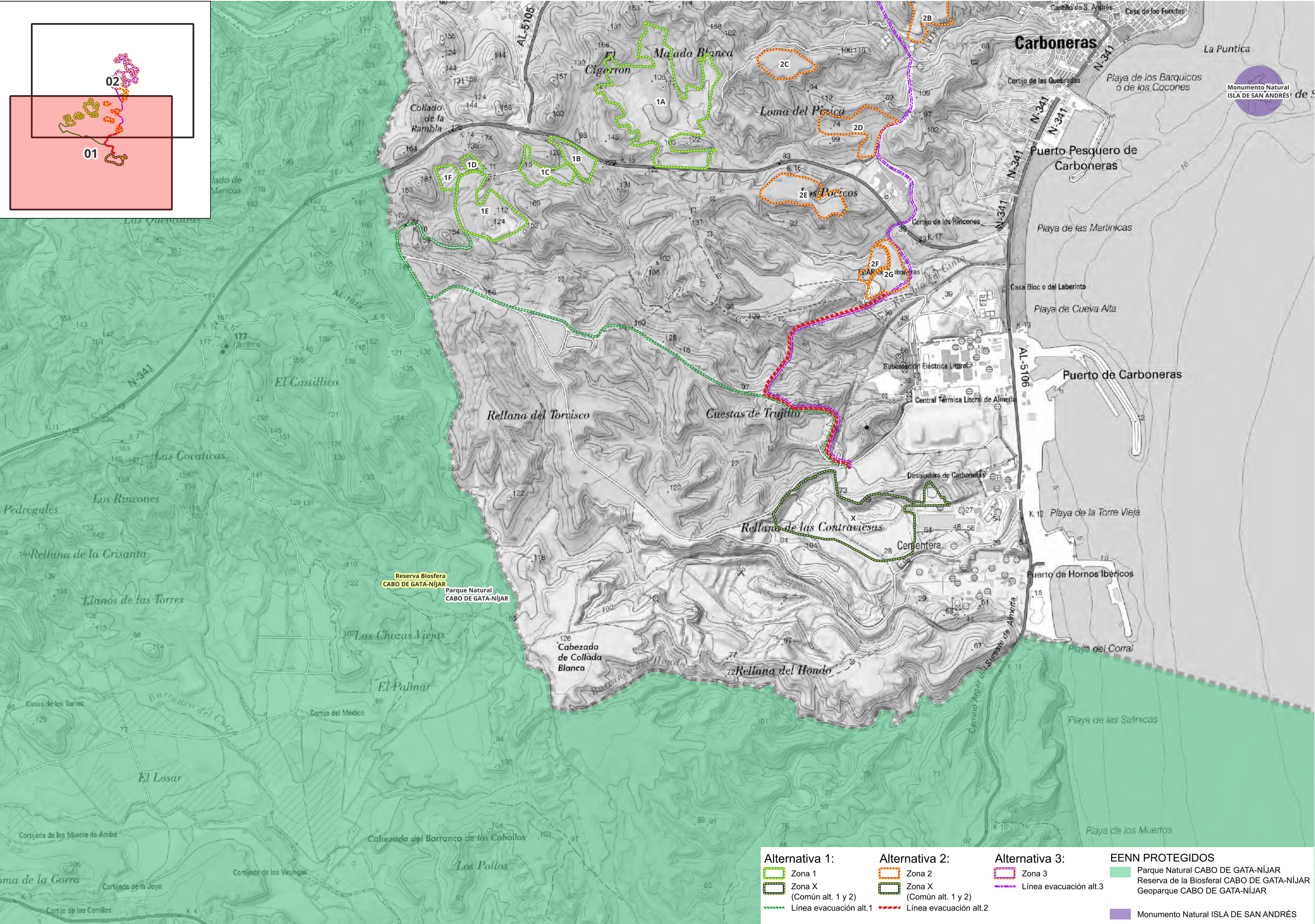
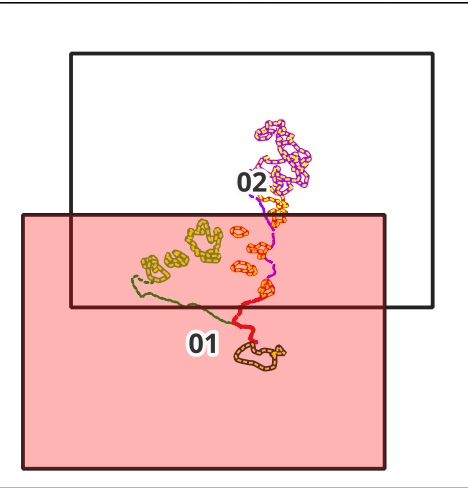
- Planta fotovoltaica**
- Zona expropiación
 - Vallado
 - Trakers
 - Centros de transformación (CT)
 - Inversores
 - Edificios
 - Equipos interconexión
 - LSAT evacuación zona 1
 - LSMT zona 1
 - LSAT evacuación zona X
 - LSAT interconexión
 - Línea conexión bombeo
 - Línea de comunicaciones ENDESA
- Caminos:**
- Caminos existentes
 - Caminos de zahoras
 - Caminos asfaltados
 - Caminos auxiliares
- Instalaciones provisionales obras:**
- Vallado provisional obra
 - Edificios provisionales
 - Zonas acopios temporales



- Planta fotovoltaica**
- Zona expropiación
 - Vallado
 - Trakers
 - Centros de transformación (CT)
 - Inversores
 - Edificios
 - Equipos interconexión
 - LSAT evacuación zona 1
 - LSMT zona 1
 - LSAT evacuación zona X
 - LSAT interconexión
 - Línea conexión bombeo
 - Línea de comunicaciones ENDESA
- Caminos:**
- Caminos existentes
 - Caminos de zahoras
 - Caminos asfaltados
 - Caminos auxiliares
- Instalaciones provisionales obras:**
- Vallado provisional obra
 - Edificios provisionales
 - Zonas acopios temporales



- Planta fotovoltaica**
- Zona expropiación
 - Vallado
 - Trakers
 - Centros de transformación (CT)
 - Inversores
 - Edificios
 - Equipos interconexión
 - LSAT evacuación zona 1
 - LSMT zona 1
 - LSAT evacuación zona X
 - LSAT interconexión
 - Línea conexión bombeo
 - Línea de comunicaciones ENDESA
- Caminos:**
- Caminos existentes
 - Caminos de zahoras
 - Caminos asfaltados
 - Caminos auxiliares
- Instalaciones provisionales obras:**
- Vallado provisional obra
 - Edificios provisionales
 - Zonas acopios temporales



Alternativa 1:

Zona 1

Zona X
(Común alt. 1 y 2)

Línea evacuación alt.1

Alternativa 2:

Zona 2

Zona X
(Común alt. 1 y 2)

Línea evacuación alt.2

Alternativa 3:

Zona 3

Línea evacuación alt.3

EENN PROTEGIDOS

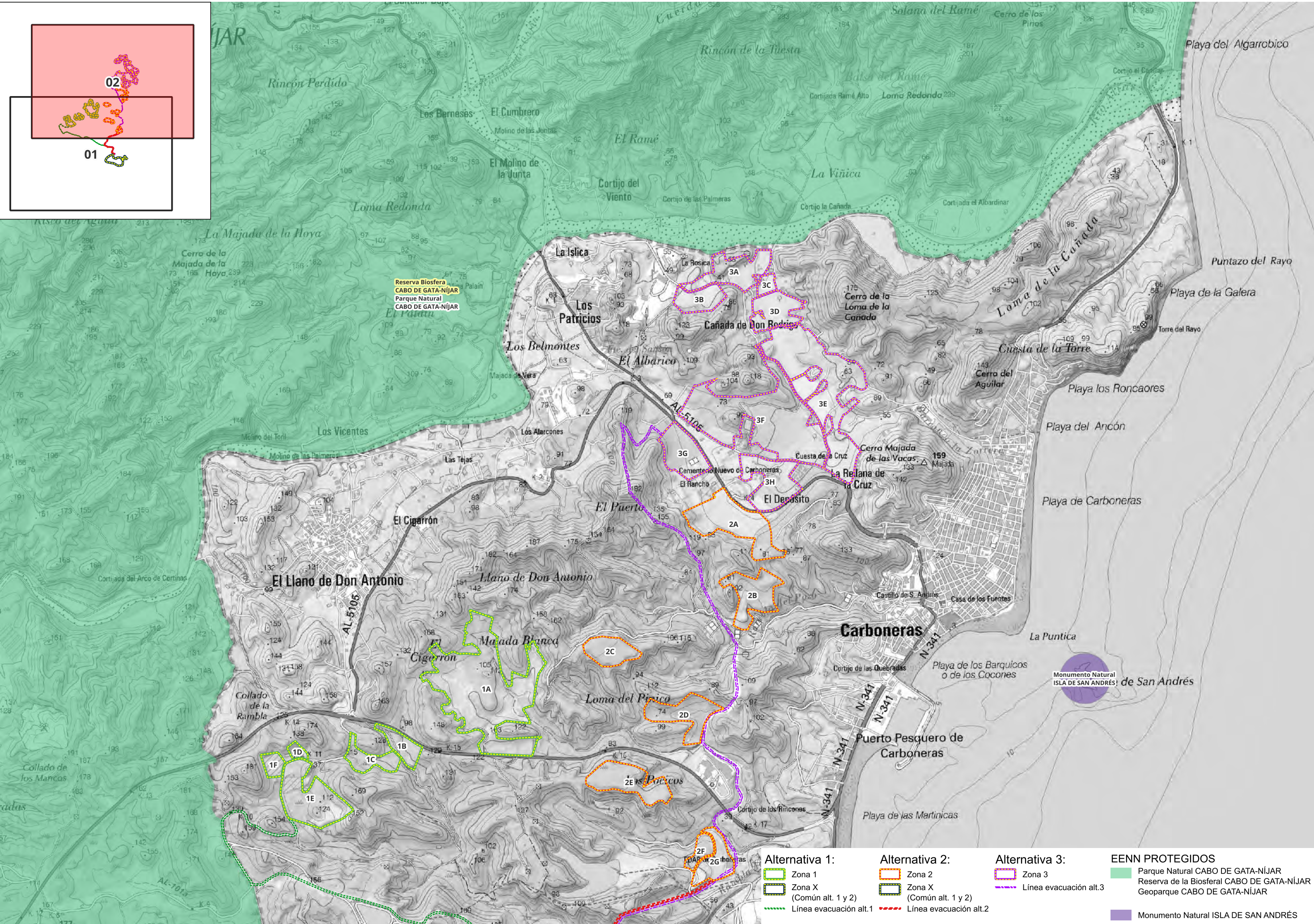
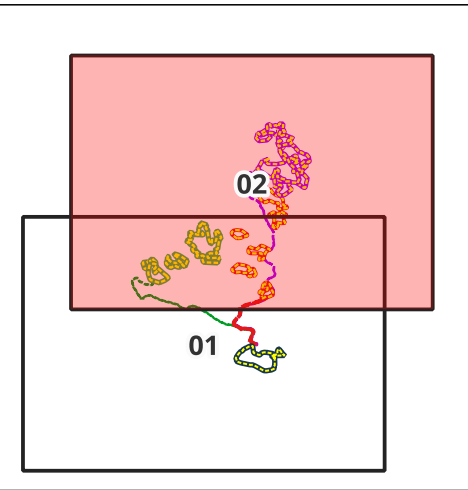
Parque Natural CABO DE GATA-NÍJAR

Reserva de la Biosfera CABO DE GATA-NÍJAR

Geoparque CABO DE GATA-NÍJAR

Monumento Natural ISLA DE SAN ANDRÉS

	Financiado por la Unión Europea NextGenerationEU		VICERESIDENCIA TERCERA DEL GOBIERNO MINISTERIO PARA LA TRANSICIÓN ECOLÓGICA Y EL RETO DEMOGRÁFICO				AUTOR DEL PROYECTO GONZALO GOBERNA PÉREZ	VºBº DIRECTOR DEL PROYECTO RAUL RUBIO DÍAZ	TÍTULO DEL PROYECTO DESALADORA DE CARBONERAS (ALMERÍA). PLANTA SOLAR FOTOVOLTAICA	ESCALA ESCALA ORIGINAL: 1:20.000 FORMATO ORIGINAL UNE A-3	CLAVE SV5422-GmasP-IF-701-PLA-REN-050	Nº PLANO 05
ESTUDIO DE IMPACTO AMBIENTAL: ESPACIOS NATURALES									FECHA Diciembre, 2024	HOJA 1 de 2		



Alternativa 1:

Zona 1

Zona X
(Común alt. 1 y 2)

Línea evacuación alt.1

Alternativa 2:

Zona 2

Zona X
(Común alt. 1 y 2)

Línea evacuación alt.2

Alternativa 3:

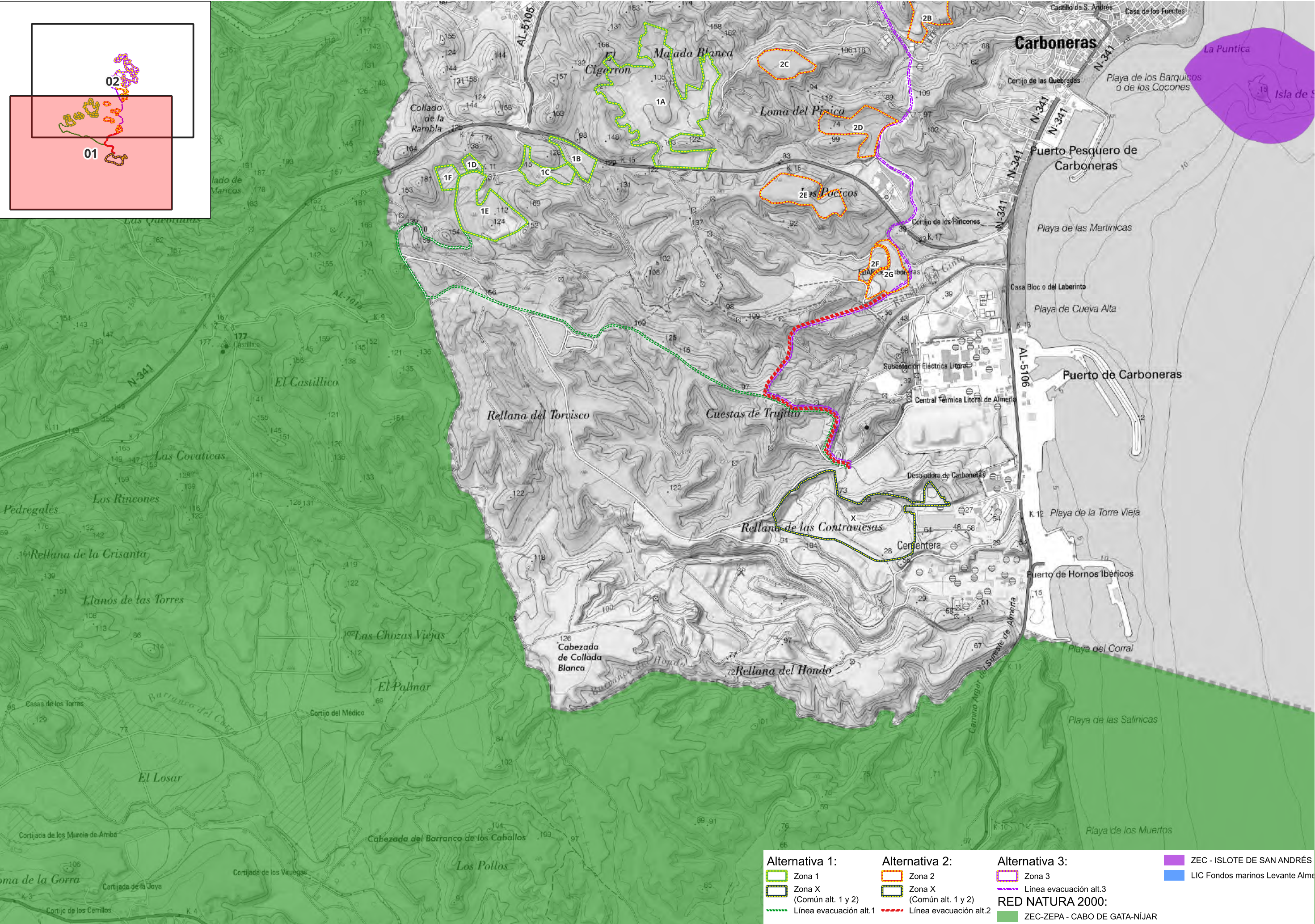
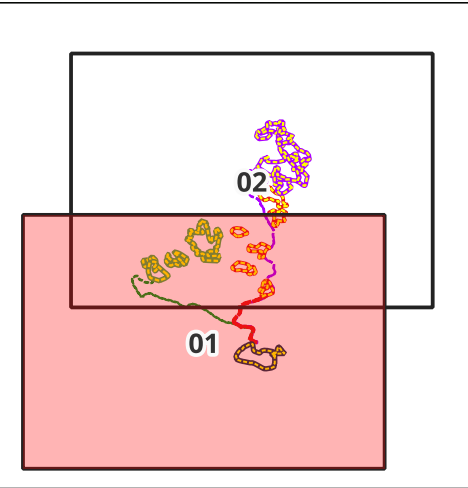
Zona 3

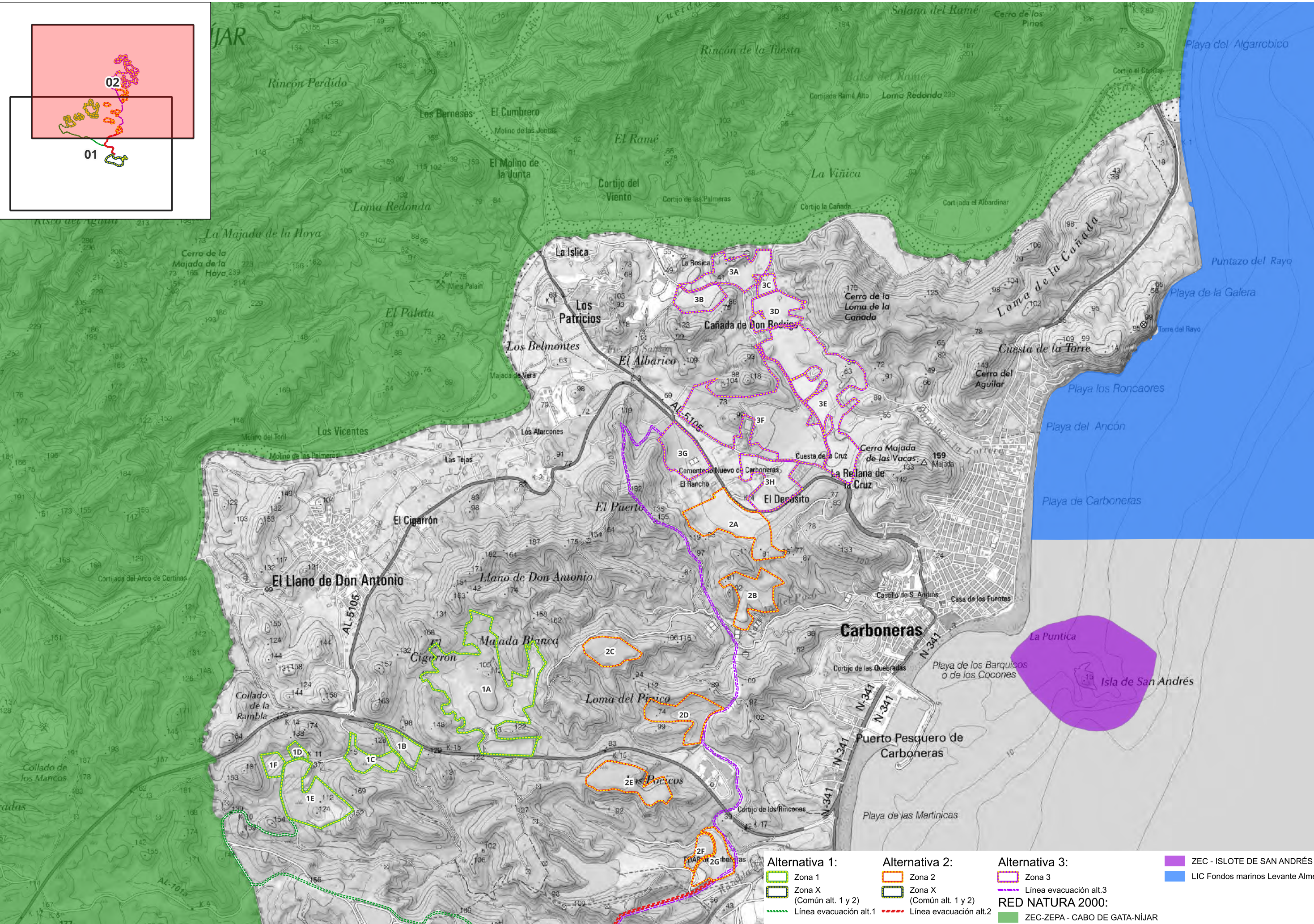
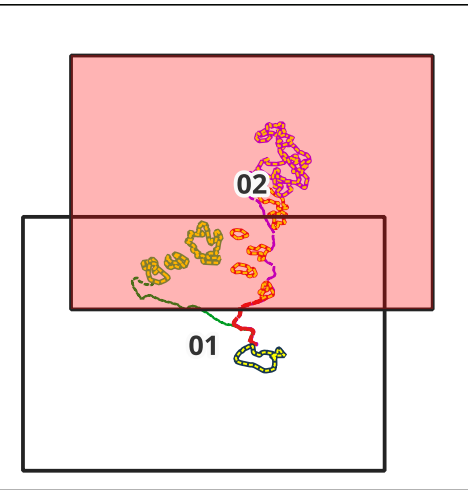
Línea evacuación alt.3

EENN PROTEGIDOS

Parque Natural CABO DE GATA-NÍJAR
Reserva de la Biosfera CABO DE GATA-NÍJAR
Geoparque CABO DE GATA-NÍJAR

Monumento Natural ISLA DE SAN ANDRÉS





Alternativa 1:

Zona 1

Zona X
(Común alt. 1 y 2)

Línea evacuación alt.1

Alternativa 2:

Zona 2

Zona X
(Común alt. 1 y 2)

Línea evacuación alt.2

Alternativa 3:

Zona 3

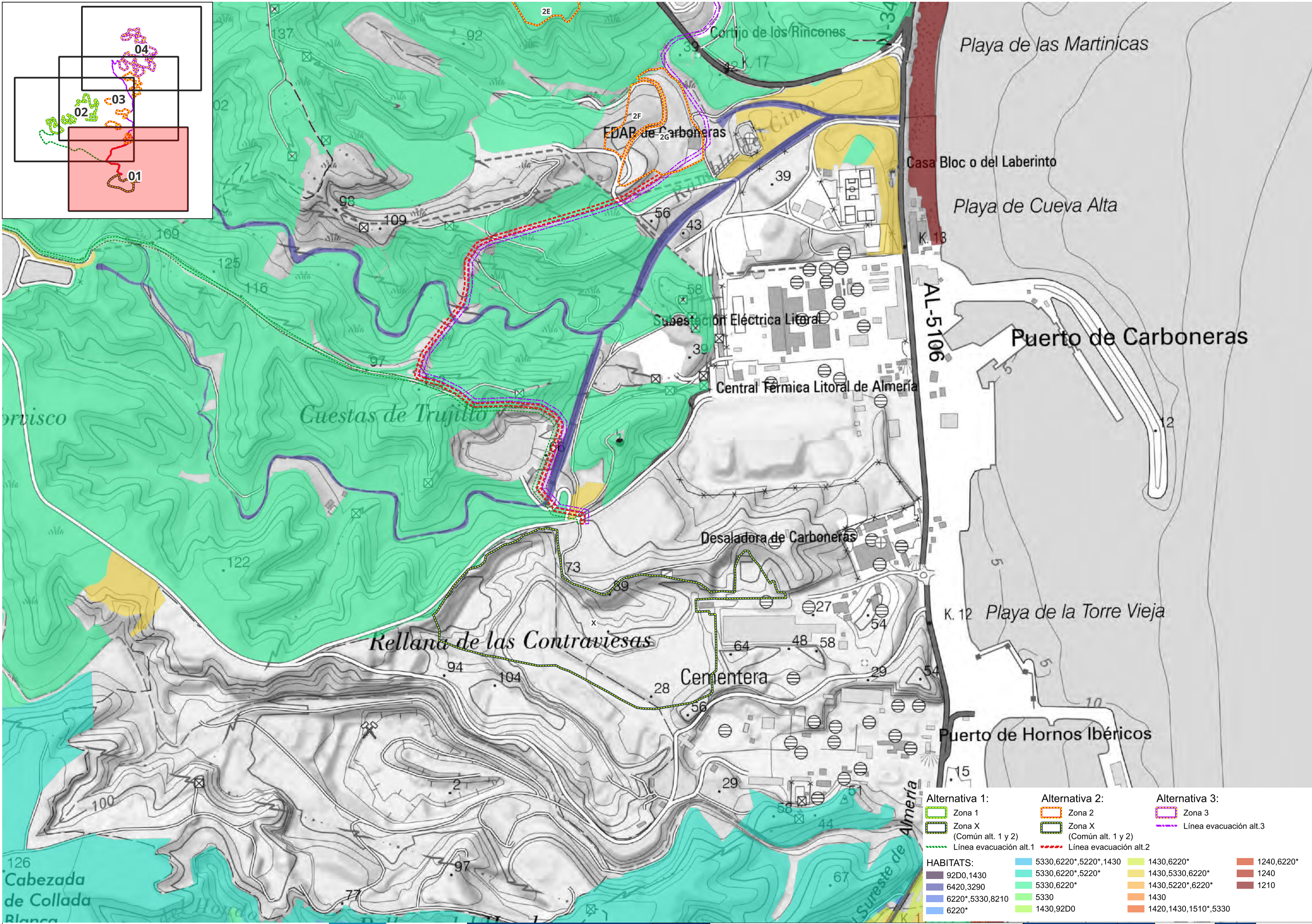
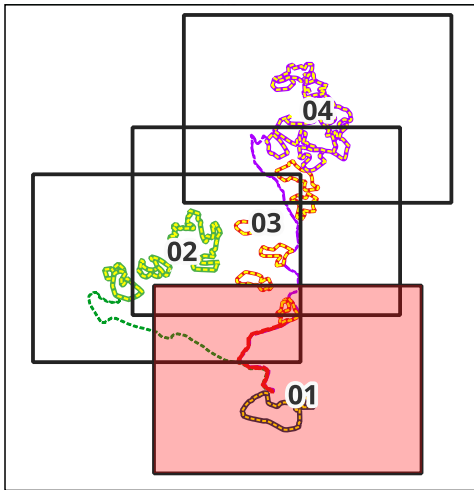
Línea evacuación alt.3

RED NATURA 2000:

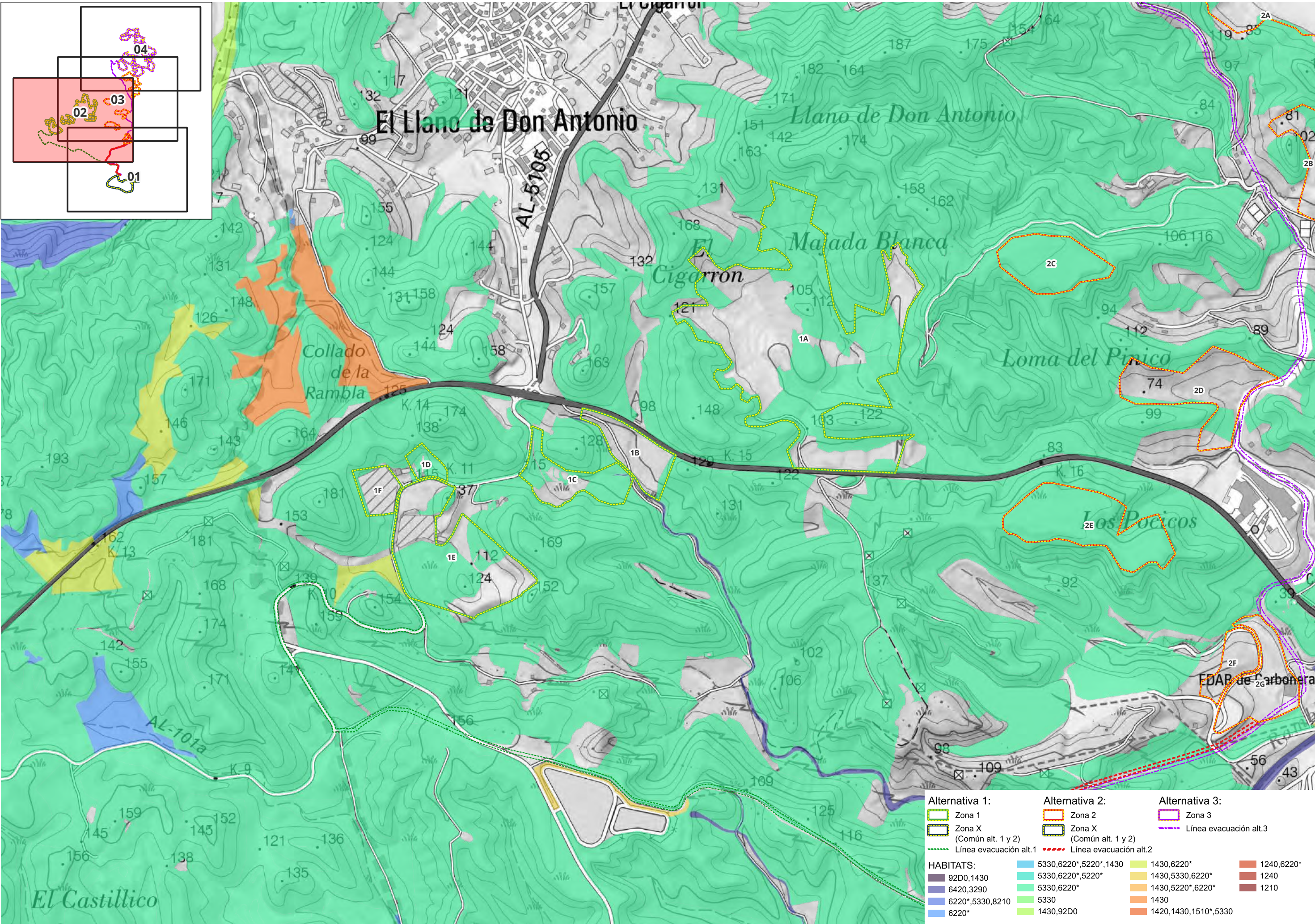
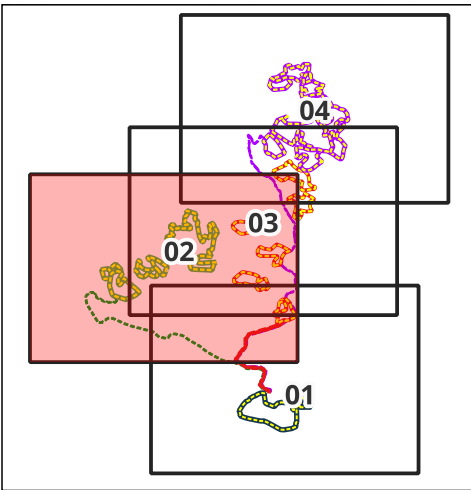
ZEC-ZEPA - CABO DE GATA-NÍJAR

ZEC - ISLOTE DE SAN ANDRÉS

LIC Fondos marinos Levante Alme



Alternativa 1:	Alternativa 2:	Alternativa 3:
<div><div></div>Zona 1</div> <div><div></div>Zona X (Común alt. 1 y 2)</div> <div><div></div>Línea evacuación alt.1</div>	<div><div></div>Zona 2</div> <div><div></div>Zona X (Común alt. 1 y 2)</div> <div><div></div>Línea evacuación alt.2</div>	<div><div></div>Zona 3</div> <div><div></div>Línea evacuación alt.3</div>
HABITATS: 92D0,1430 6420,3290 6220*,5330,8210 6220*	5330,6220*,5220*,1430 5330,6220*,5220* 5330,6220* 5330 1430,92D0	1430,6220* 1430,5330,6220* 1430,5220*,6220* 1430 1420,1430,1510*,5330
		1240,6220* 1240 1210



Alternativa 1:

Zona 1

Zona X
(Común alt. 1 y 2)

Línea evacuación alt.1

HABITATS:

92D0,1430

6420,3290

6220*,5330,8210

6220*

Alternativa 2:

Zona 2

Zona X
(Común alt. 1 y 2)

Línea evacuación alt.2

5330,6220*,5220*,1430

5330,6220*,5220*

5330,6220*

5330

1430,92D0

Alternativa 3:

Zona 3

Línea evacuación alt.3

1430,6220*

1430,5330,6220*

1430,5220*,6220*

1430

1420,1430,1510*,5330

Financiado por la Unión Europea
NextGenerationEU

VICERESIDENCIA
TERCERA DEL GOBIERNO
MINISTERIO
PARA LA TRANSICIÓN ECOLÓGICA
Y EL RETO DEMOGRÁFICO

Plan de Recuperación,
Transformación
y Resiliencia

acuaMed
Agencia de los Recursos Maritimos

GMASP

AUTOR DEL PROYECTO
GONZALO GOBERNA
PÉREZ

VºBº DIRECTOR DEL PROYECTO
RAUL RUBIO DÍAZ

TÍTULO DEL PROYECTO
DESALADORA DE CARBONERAS (ALMERÍA). PLANTA SOLAR FOTOVOLTAICA

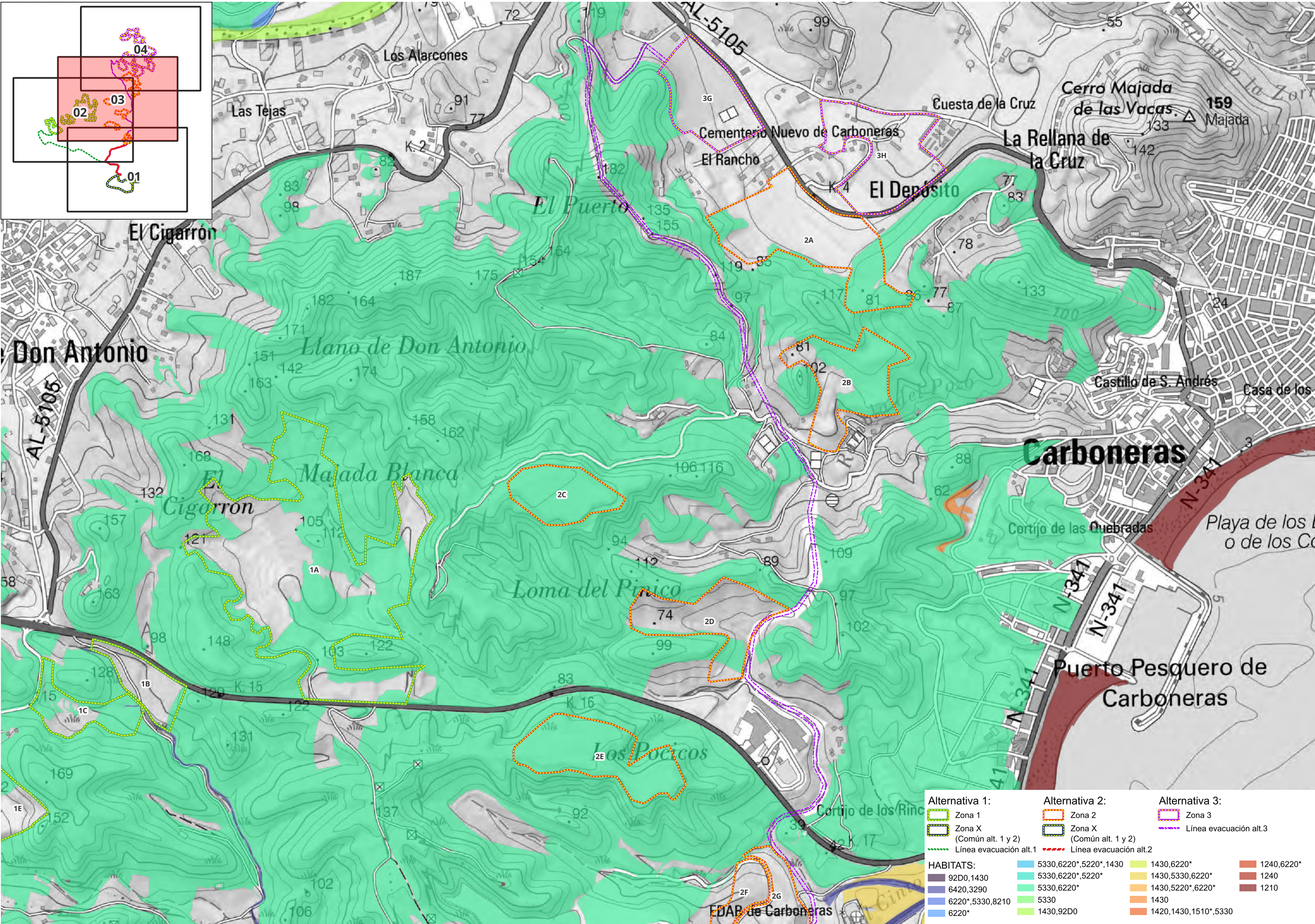
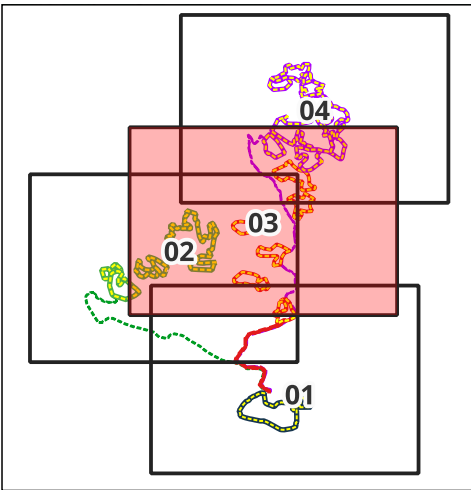
TÍTULO DEL PLANO
ESTUDIO DE IMPACTO AMBIENTAL:
HABITATS

ESCALA
ESCALA ORIGINAL:
1:10.000
FORMATO ORIGINAL UNE A-3

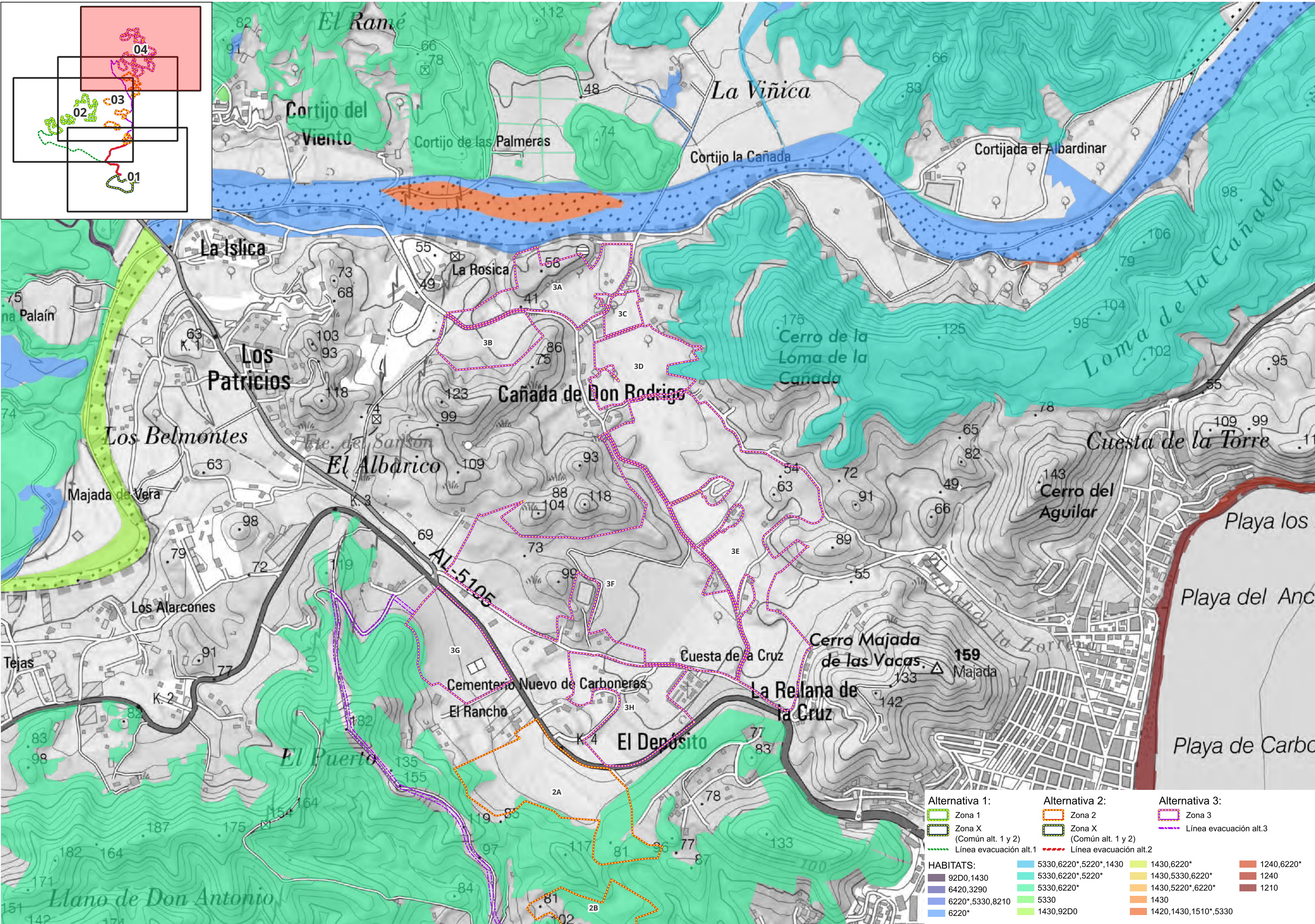
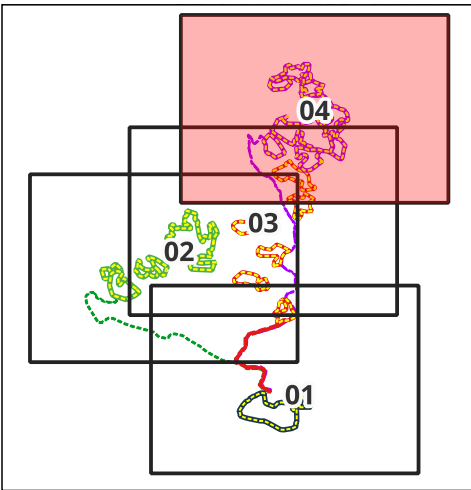
CLAVE
FECHA
Diciembre, 2024

Nº PLANO
HOJA
2 de 4

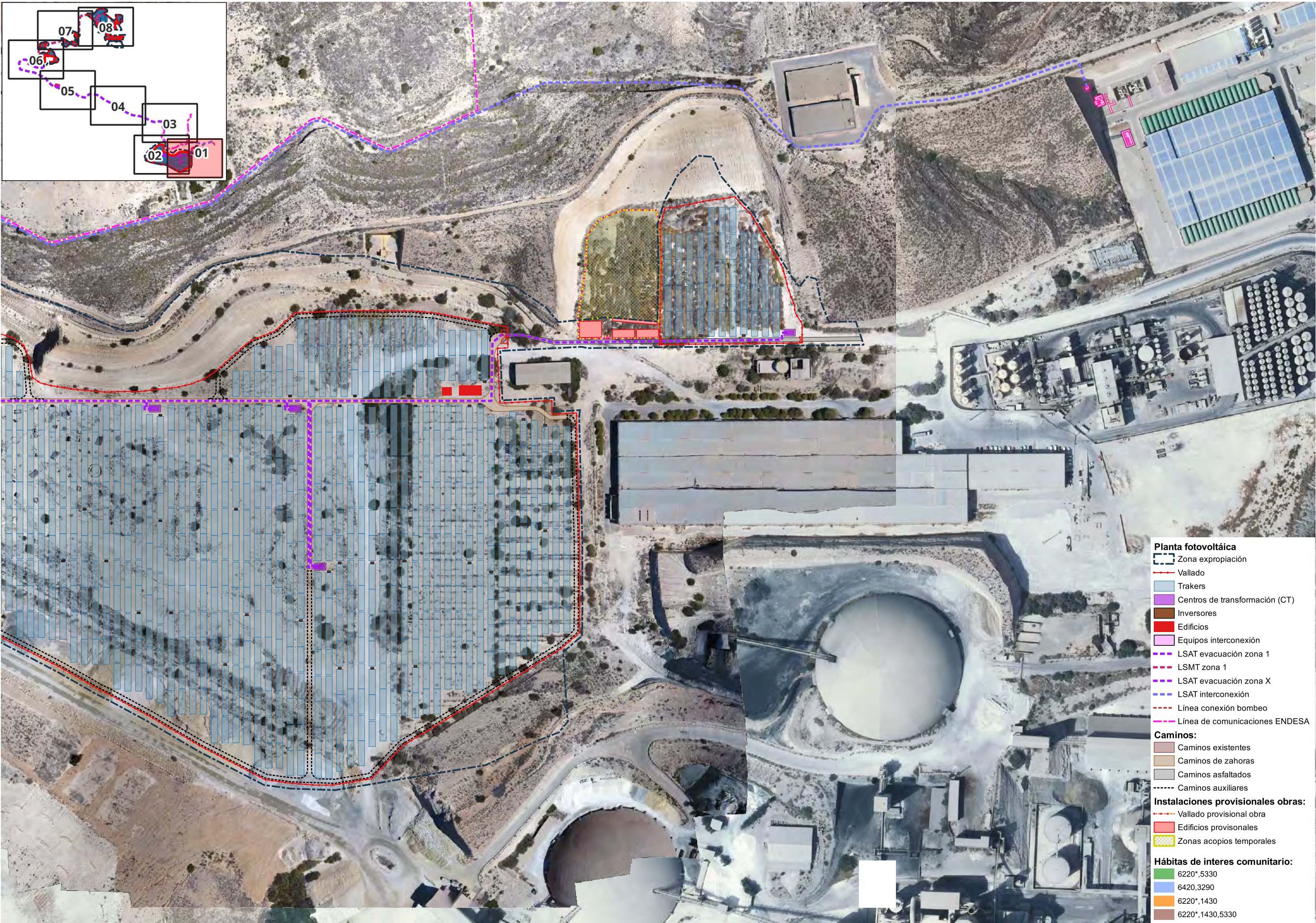
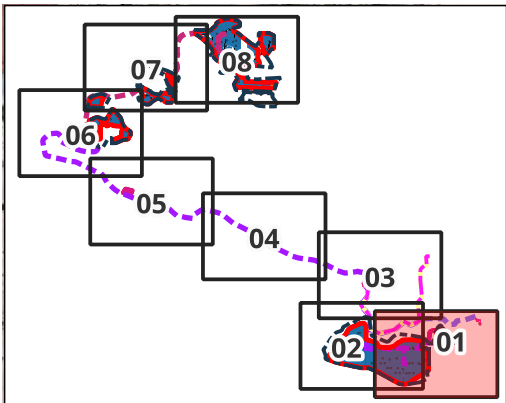
07



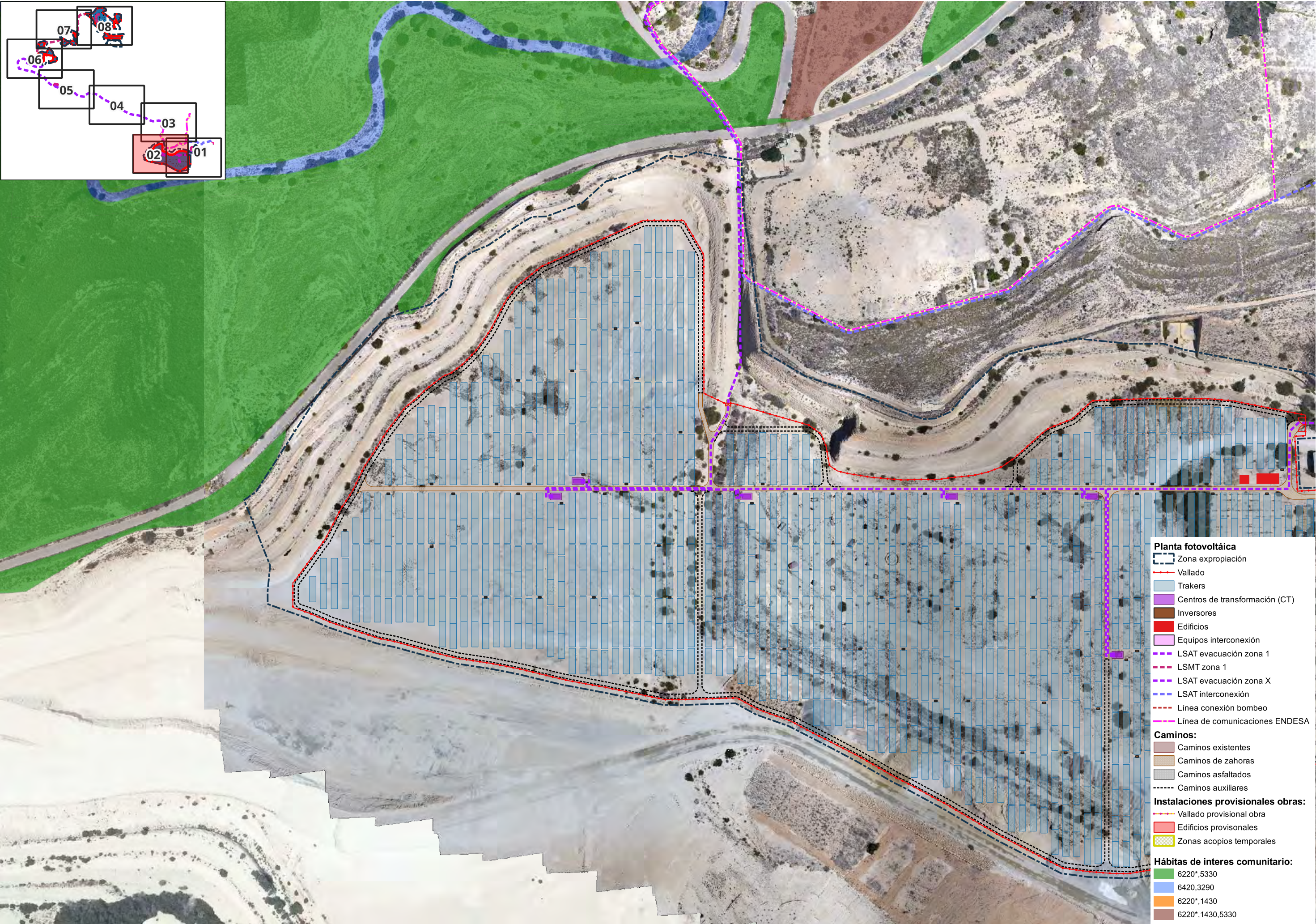
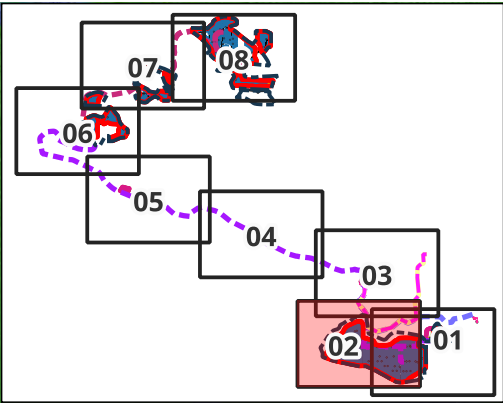
Alternativa 1:		Alternativa 2:		Alternativa 3:	
	Zona 1		Zona 2		Zona 3
	Zona X (Común alt. 1 y 2)		Zona X (Común alt. 1 y 2)		Línea evacuación alt.3
	Línea evacuación alt.1		Línea evacuación alt.2		
HABITATS:		HABITATS:		HABITATS:	
	92D0,1430		5330,6220*,5220*,1430		1430,6220*
	6420,3290		5330,6220*,5220*		1430,5330,6220*
	6220*,5330,8210		5330,6220*		1430,5220*,6220*
	6220*		5330		1430
			1430,92D0		1420,1430,1510*,5330
					1240,6220*
					1240
					1210



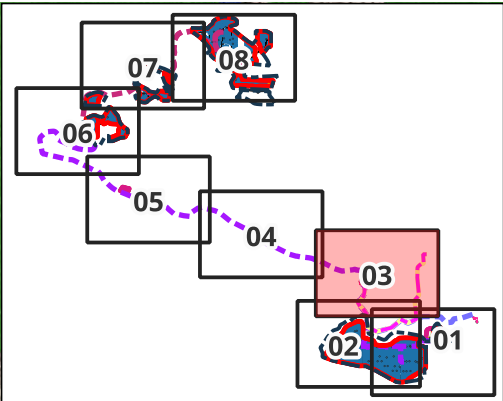
Alternativa 1:	Alternativa 2:	Alternativa 3:
<div><div></div>Zona 1</div> <div><div></div>Zona X (Común alt. 1 y 2)</div> <div><div></div>Línea evacuación alt.1</div>	<div><div></div>Zona 2</div> <div><div></div>Zona X (Común alt. 1 y 2)</div> <div><div></div>Línea evacuación alt.2</div>	<div><div></div>Zona 3</div> <div><div></div>Línea evacuación alt.3</div>
HABITATS: <div><div></div>92D0,1430</div> <div><div></div>6420,3290</div> <div><div></div>6220*,5330,8210</div> <div><div></div>6220*</div>	<div><div></div>5330,6220*,5220*,1430</div> <div><div></div>5330,6220*,5220*</div> <div><div></div>5330,6220*</div> <div><div></div>5330</div> <div><div></div>1430,92D0</div>	<div><div></div>1430,6220*</div> <div><div></div>1430,5330,6220*</div> <div><div></div>1430,5220*,6220*</div> <div><div></div>1430</div> <div><div></div>1420,1430,1510*,5330</div> <div><div></div>1240,6220*</div> <div><div></div>1240</div> <div><div></div>1210</div>



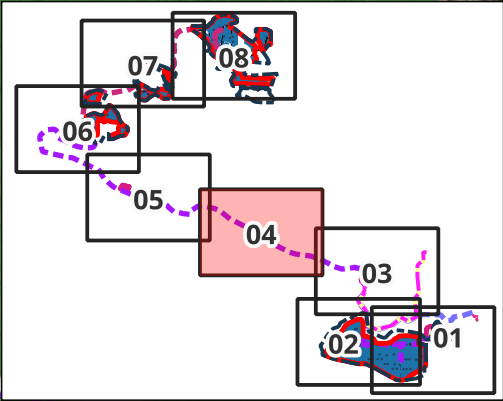
- Planta fotovoltaica**
- Zona expropiación
 - Vallado
 - Trakers
 - Centros de transformación (CT)
 - Inversores
 - Edificios
 - Equipos interconexión
 - LSAT evacuación zona 1
 - LSMT zona 1
 - LSAT evacuación zona X
 - LSAT interconexión
 - Línea conexión bombeo
 - Línea de comunicaciones ENDESA
- Caminos:**
- Caminos existentes
 - Caminos de zahoras
 - Caminos asfaltados
 - Caminos auxiliares
- Instalaciones provisionales obras:**
- Vallado provisional obra
 - Edificios provisionales
 - Zonas acopios temporales
- Hábitats de interes comunitario:**
- 6220*,5330
 - 6420,3290
 - 6220*,1430
 - 6220*,1430,5330



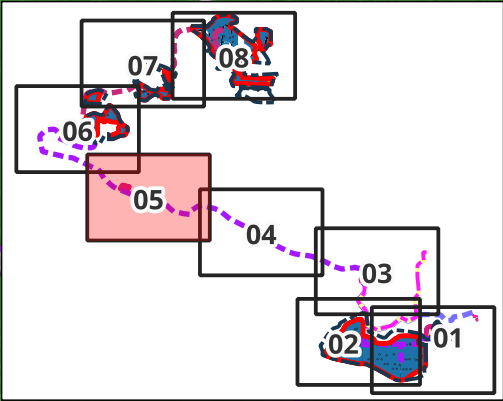
- Planta fotovoltaica**
- Zona expropiación
 - Vallado
 - Trakers
 - Centros de transformación (CT)
 - Inversores
 - Edificios
 - Equipos interconexión
 - LSAT evacuación zona 1
 - LSMT zona 1
 - LSAT evacuación zona X
 - LSAT interconexión
 - Línea conexión bombeo
 - Línea de comunicaciones ENDESA
- Caminos:**
- Caminos existentes
 - Caminos de zahoras
 - Caminos asfaltados
 - Caminos auxiliares
- Instalaciones provisionales obras:**
- Vallado provisional obra
 - Edificios provisionales
 - Zonas acopios temporales
- Hábitats de interes comunitario:**
- 6220*,5330
 - 6420,3290
 - 6220*,1430
 - 6220*,1430,5330



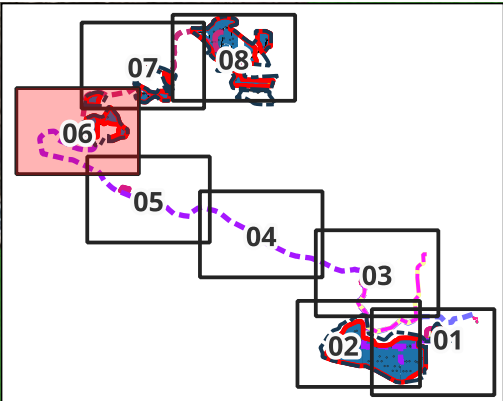
- Planta fotovoltaica**
- Zona expropiación
 - Vallado
 - Trakers
 - Centros de transformación (CT)
 - Inversores
 - Edificios
 - Equipos interconexión
 - LSAT evacuación zona 1
 - LSMT zona 1
 - LSAT evacuación zona X
 - LSAT interconexión
 - Línea conexión bombeo
 - Línea de comunicaciones ENDESA
- Caminos:**
- Caminos existentes
 - Caminos de zahoras
 - Caminos asfaltados
 - Caminos auxiliares
- Instalaciones provisionales obras:**
- Vallado provisional obra
 - Edificios provisionales
 - Zonas acopios temporales
- Hábitas de interes comunitario:**
- 6220*,5330
 - 6420,3290
 - 6220*,1430
 - 6220*,1430,5330



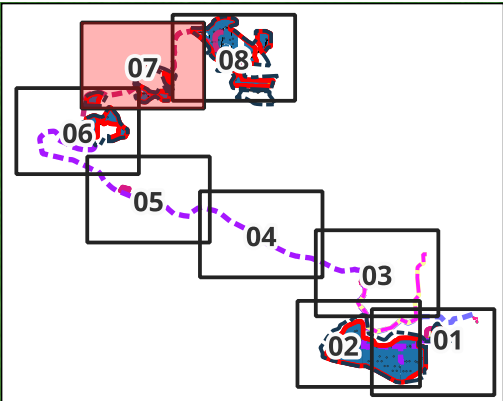
- Planta fotovoltaica**
- Zona expropiación
 - Vallado
 - Trakers
 - Centros de transformación (CT)
 - Inversores
 - Edificios
 - Equipos interconexión
 - LSAT evacuación zona 1
 - LSMT zona 1
 - LSAT evacuación zona X
 - LSAT interconexión
 - Línea conexión bombeo
 - Línea de comunicaciones ENDESA
- Caminos:**
- Caminos existentes
 - Caminos de zahoras
 - Caminos asfaltados
 - Caminos auxiliares
- Instalaciones provisionales obras:**
- Vallado provisional obra
 - Edificios provisionales
 - Zonas acopios temporales
- Hábitas de interes comunitario:**
- 6220*,5330
 - 6420,3290
 - 6220*,1430
 - 6220*,1430,5330



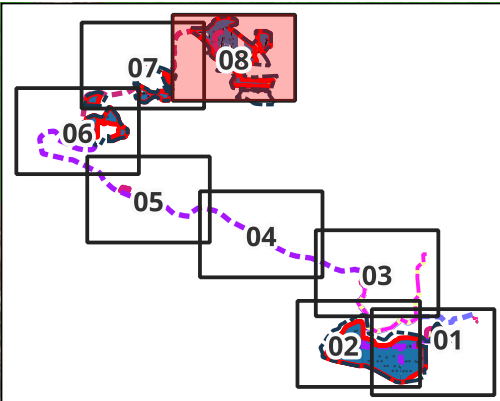
- Planta fotovoltaica**
- Zona expropiación
 - Vallado
 - Trakers
 - Centros de transformación (CT)
 - Inversores
 - Edificios
 - Equipos interconexión
 - LSAT evacuación zona 1
 - LSMT zona 1
 - LSAT evacuación zona X
 - LSAT interconexión
 - Línea conexión bombeo
 - Línea de comunicaciones ENDESA
- Caminos:**
- Caminos existentes
 - Caminos de zahoras
 - Caminos asfaltados
 - Caminos auxiliares
- Instalaciones provisionales obras:**
- Vallado provisional obra
 - Edificios provisionales
 - Zonas acopios temporales
- Hábitas de interes comunitario:**
- 6220*,5330
 - 6420,3290
 - 6220*,1430
 - 6220*,1430,5330



- Planta fotovoltaica**
- Zona expropiación
 - Vallado
 - Trakers
 - Centros de transformación (CT)
 - Inversores
 - Edificios
 - Equipos interconexión
 - LSAT evacuación zona 1
 - LSMT zona 1
 - LSAT evacuación zona X
 - LSAT interconexión
 - Línea conexión bombeo
 - Línea de comunicaciones ENDESA
- Caminos:**
- Caminos existentes
 - Caminos de zahoras
 - Caminos asfaltados
 - Caminos auxiliares
- Instalaciones provisionales obras:**
- Vallado provisional obra
 - Edificios provisionales
 - Zonas acopios temporales
- Hábitats de interés comunitario:**
- 6220*,5330
 - 6420,3290
 - 6220*,1430
 - 6220*,1430,5330



- Planta fotovoltaica**
- Zona expropiación
 - Vallado
 - Trakers
 - Centros de transformación (CT)
 - Inversores
 - Edificios
 - Equipos interconexión
 - LSAT evacuación zona 1
 - LSMT zona 1
 - LSAT evacuación zona X
 - LSAT interconexión
 - Línea conexión bombeo
 - Línea de comunicaciones ENDESA
- Caminos:**
- Caminos existentes
 - Caminos de zahoras
 - Caminos asfaltados
 - Caminos auxiliares
- Instalaciones provisionales obras:**
- Vallado provisional obra
 - Edificios provisionales
 - Zonas acopios temporales
- Hábitats de interes comunitario:**
- 6220*,5330
 - 6420,3290
 - 6220*,1430
 - 6220*,1430,5330



Planta fotovoltaica

- Zona expropiación
- Vallado
- Trakers
- Centros de transformación (CT)
- Inversores
- Edificios
- Equipos interconexión
- LSAT evacuación zona 1
- LSMT zona 1
- LSAT evacuación zona X
- LSAT interconexión
- Línea conexión bombeo
- Línea de comunicaciones ENDESA

Caminos:

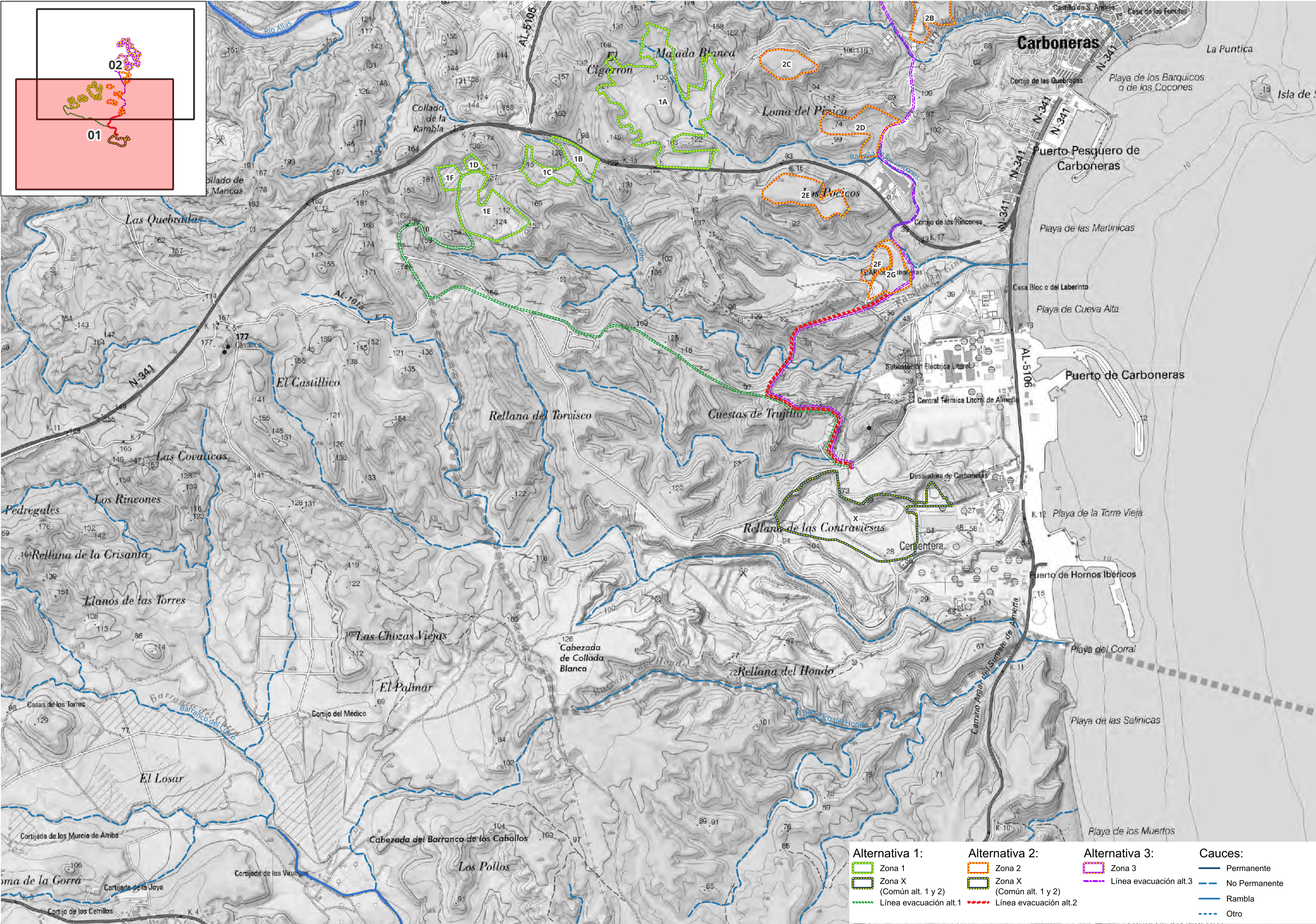
- Caminos existentes
- Caminos de zahoras
- Caminos asfaltados
- Caminos auxiliares

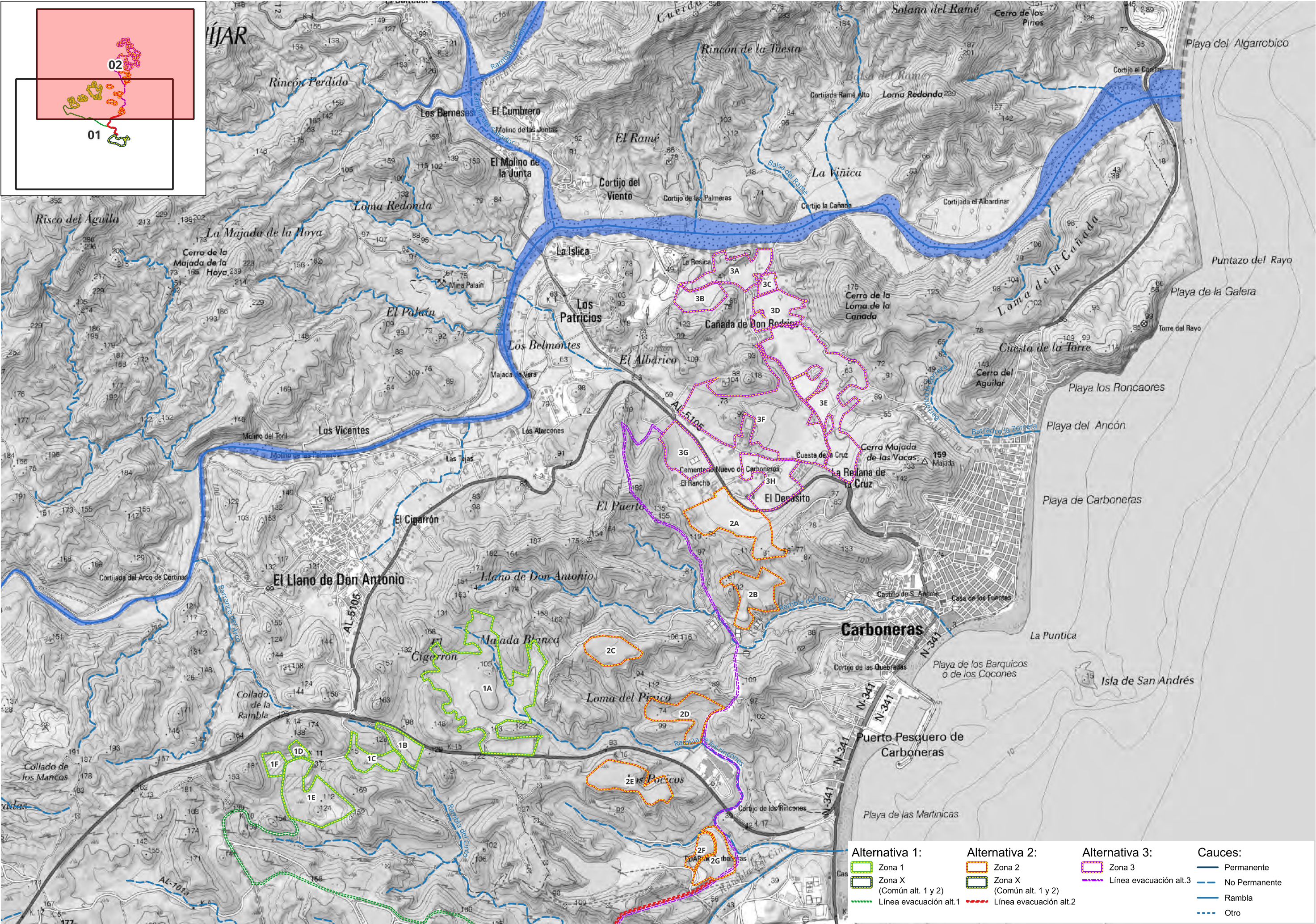
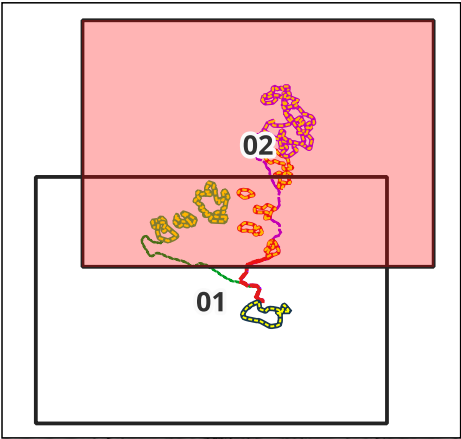
Instalaciones provisionales obras:

- Vallado provisional obra
- Edificios provisionales
- Zonas acopios temporales

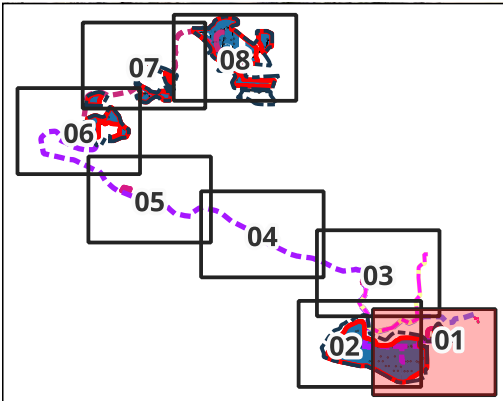
Hábitas de interes comunitario:

- 6220*,5330
- 6420,3290
- 6220*,1430
- 6220*,1430,5330

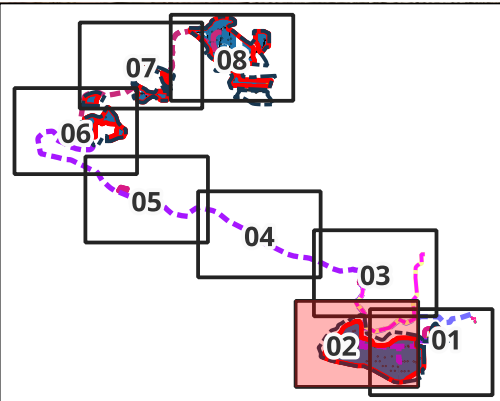




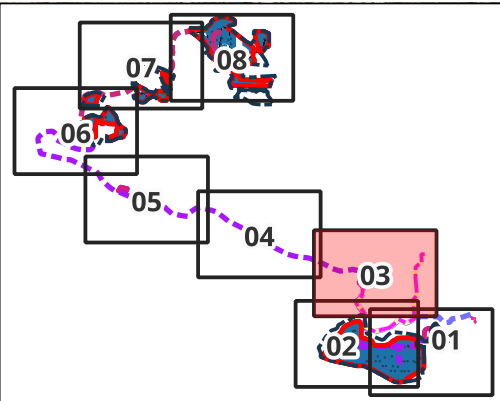
- Alternativa 1:**
 - Zona 1
 - Zona X (Común alt. 1 y 2)
 - Línea evacuación alt.1
- Alternativa 2:**
 - Zona 2
 - Zona X (Común alt. 1 y 2)
 - Línea evacuación alt.2
- Alternativa 3:**
 - Zona 3
 - Línea evacuación alt.3
- Cauces:**
 - Permanente
 - No Permanente
 - Rambla
 - Otro



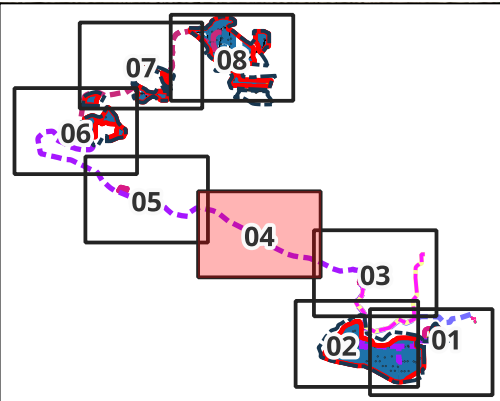
- Planta fotovoltaica**
- Zona expropiación
 - Vallado
 - Trakers
 - Centros de transformación (CT)
 - Inversores
 - Edificios
 - Equipos interconexión
 - LSAT evacuación zona 1
 - LSMT zona 1
 - LSAT evacuación zona X
 - LSAT interconexión
 - Línea conexión bombeo
 - Línea de comunicaciones ENDESA
- Caminos:**
- Caminos existentes
 - Caminos de zahoras
 - Caminos asfaltados
 - Caminos auxiliares
- Instalaciones provisionales obras:**
- Vallado provisional obra
 - Edificios provisionales
 - Zonas acopios temporales
- Cauces:**
- Permanente
 - No Permanente
 - Rambla
 - Otro



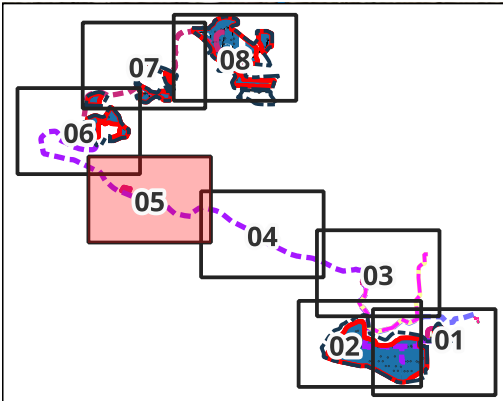
- Planta fotovoltaica**
- Zona expropiación
 - Vallado
 - Trakers
 - Centros de transformación (CT)
 - Inversores
 - Edificios
 - Equipos interconexión
 - LSAT evacuación zona 1
 - LSMT zona 1
 - LSAT evacuación zona X
 - LSAT interconexión
 - Línea conexión bombeo
 - Línea de comunicaciones ENDESA
- Caminos:**
- Caminos existentes
 - Caminos de zahoras
 - Caminos asfaltados
 - Caminos auxiliares
- Instalaciones provisionales obras:**
- Vallado provisional obra
 - Edificios provisionales
 - Zonas acopios temporales
- Cauces:**
- Permanente
 - No Permanente
 - Rambla
 - Otro



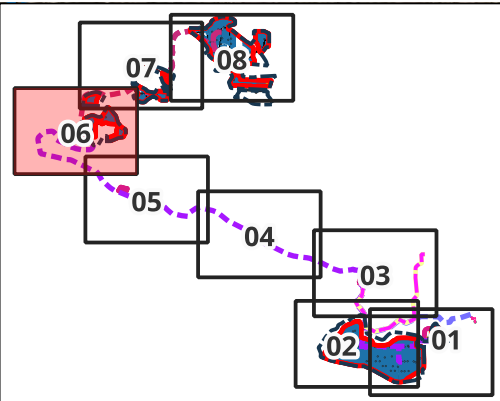
- Planta fotovoltaica**
- Zona expropiación
 - Vallado
 - Trakers
 - Centros de transformación (CT)
 - Inversores
 - Edificios
 - Equipos interconexión
 - LSAT evacuación zona 1
 - LSMT zona 1
 - LSAT evacuación zona X
 - LSAT interconexión
 - Línea conexión bombeo
 - Línea de comunicaciones ENDESA
- Caminos:**
- Caminos existentes
 - Caminos de zahoras
 - Caminos asfaltados
 - Caminos auxiliares
- Instalaciones provisionales obras:**
- Vallado provisional obra
 - Edificios provisionales
 - Zonas acopios temporales
- Cauces:**
- Permanente
 - No Permanente
 - Rambla
 - Otro



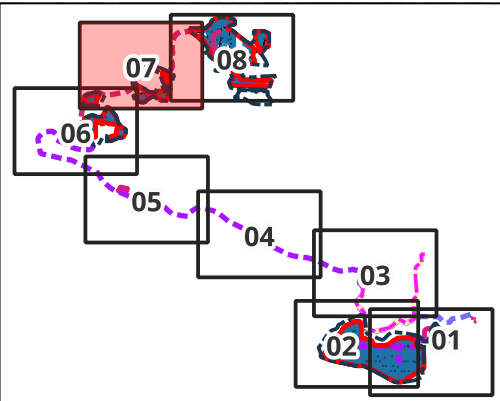
- Planta fotovoltaica**
- Zona expropiación
 - Vallado
 - Trakers
 - Centros de transformación (CT)
 - Inversores
 - Edificios
 - Equipos interconexión
 - LSAT evacuación zona 1
 - LSMT zona 1
 - LSAT evacuación zona X
 - LSAT interconexión
 - Línea conexión bombeo
 - Línea de comunicaciones ENDESA
- Caminos:**
- Caminos existentes
 - Caminos de zahoras
 - Caminos asphaltados
 - Caminos auxiliares
- Instalaciones provisionales obras:**
- Vallado provisional obra
 - Edificios provisionales
 - Zonas acopios temporales
- Cauces:**
- Permanente
 - No Permanente
 - Rambla
 - Otro



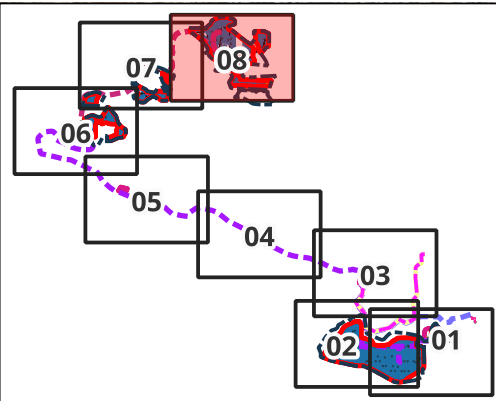
- Planta fotovoltaica**
- Zona expropiación
 - Vallado
 - Trakers
 - Centros de transformación (CT)
 - Inversores
 - Edificios
 - Equipos interconexión
 - LSAT evacuación zona 1
 - LSMT zona 1
 - LSAT evacuación zona X
 - LSAT interconexión
 - Línea conexión bombeo
 - Línea de comunicaciones ENDESA
- Caminos:**
- Caminos existentes
 - Caminos de zahoras
 - Caminos asfaltados
 - Caminos auxiliares
- Instalaciones provisionales obras:**
- Vallado provisional obra
 - Edificios provisionales
 - Zonas acopios temporales
- Cauces:**
- Permanente
 - No Permanente
 - Rambla
 - Otro



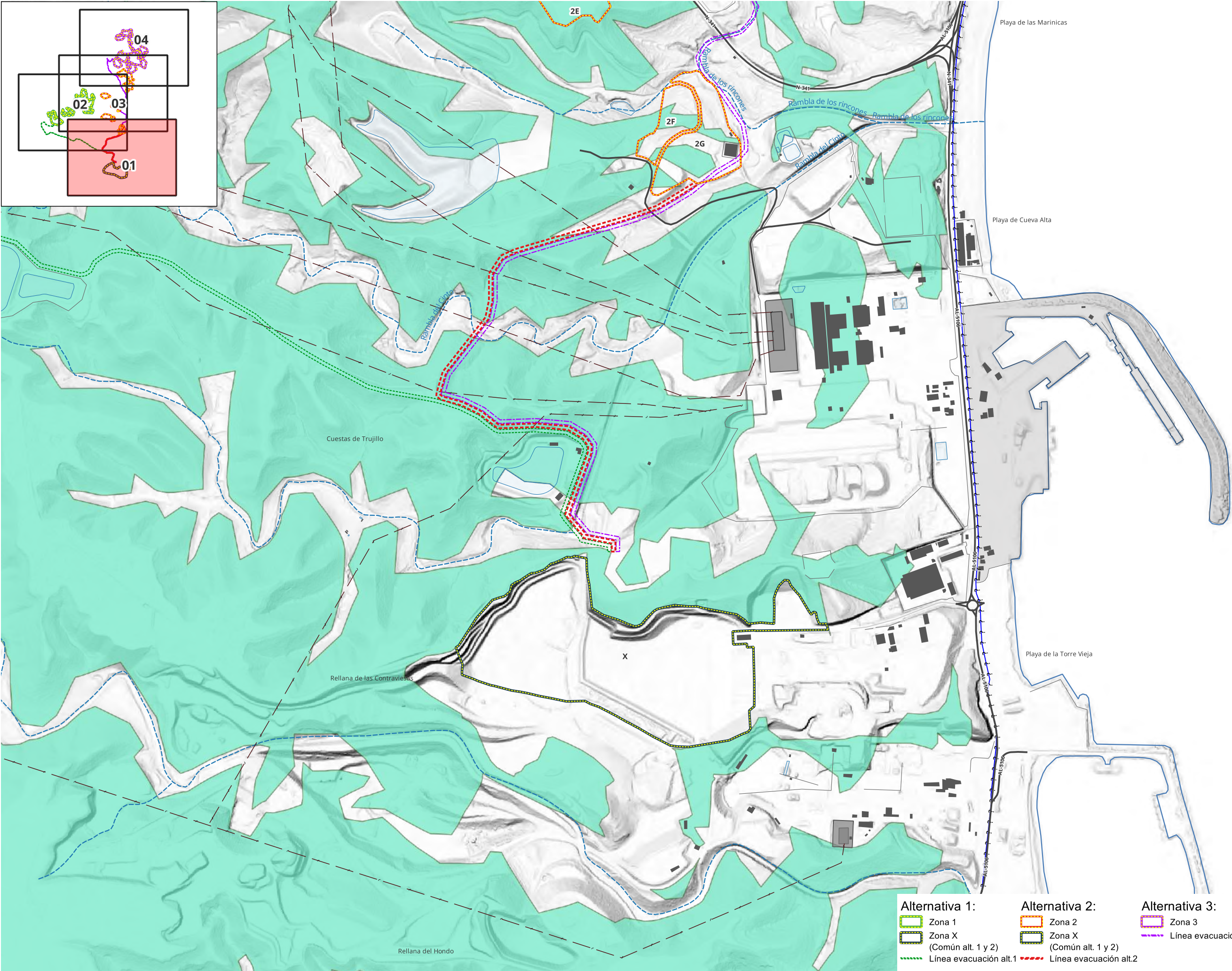
- Planta fotovoltaica**
- Zona expropiación
 - Vallado
 - Trakers
 - Centros de transformación (CT)
 - Inversores
 - Edificios
 - Equipos interconexión
 - LSAT evacuación zona 1
 - LSMT zona 1
 - LSAT evacuación zona X
 - LSAT interconexión
 - Línea conexión bombeo
 - Línea de comunicaciones ENDESA
- Caminos:**
- Caminos existentes
 - Caminos de zahoras
 - Caminos asfaltados
 - Caminos auxiliares
- Instalaciones provisionales obras:**
- Vallado provisional obra
 - Edificios provisionales
 - Zonas acopios temporales
- Cauces:**
- Permanente
 - No Permanente
 - Rambla
 - Otro



- Planta fotovoltaica**
- Zona expropiación
 - Vallado
 - Trakers
 - Centros de transformación (CT)
 - Inversores
 - Edificios
 - Equipos interconexión
 - LSAT evacuación zona 1
 - LSMT zona 1
 - LSAT evacuación zona X
 - LSAT interconexión
 - Línea conexión bombeo
 - Línea de comunicaciones ENDESA
- Caminos:**
- Caminos existentes
 - Caminos de zahoras
 - Caminos asfaltados
 - Caminos auxiliares
- Instalaciones provisionales obras:**
- Vallado provisional obra
 - Edificios provisionales
 - Zonas acopios temporales
- Cauces:**
- Permanente
 - No Permanente
 - Rambla
 - Otro



- Planta fotovoltaica**
- Zona expropiación
 - Vallado
 - Trakers
 - Centros de transformación (CT)
 - Inversores
 - Edificios
 - Equipos interconexión
 - LSAT evacuación zona 1
 - LSMT zona 1
 - LSAT evacuación zona X
 - LSAT interconexión
 - Línea conexión bombeo
 - Línea de comunicaciones ENDESA
- Caminos:**
- Caminos existentes
 - Caminos de zahoras
 - Caminos asfaltados
 - Caminos auxiliares
- Instalaciones provisionales obras:**
- Vallado provisional obra
 - Edificios provisionales
 - Zonas acopios temporales
- Cauces:**
- Permanente
 - No Permanente
 - Rambla
 - Otro



Alternativa 1:

- Zona 1
- Zona X (Común alt. 1 y 2)
- Línea evacuación alt.1

Alternativa 2:

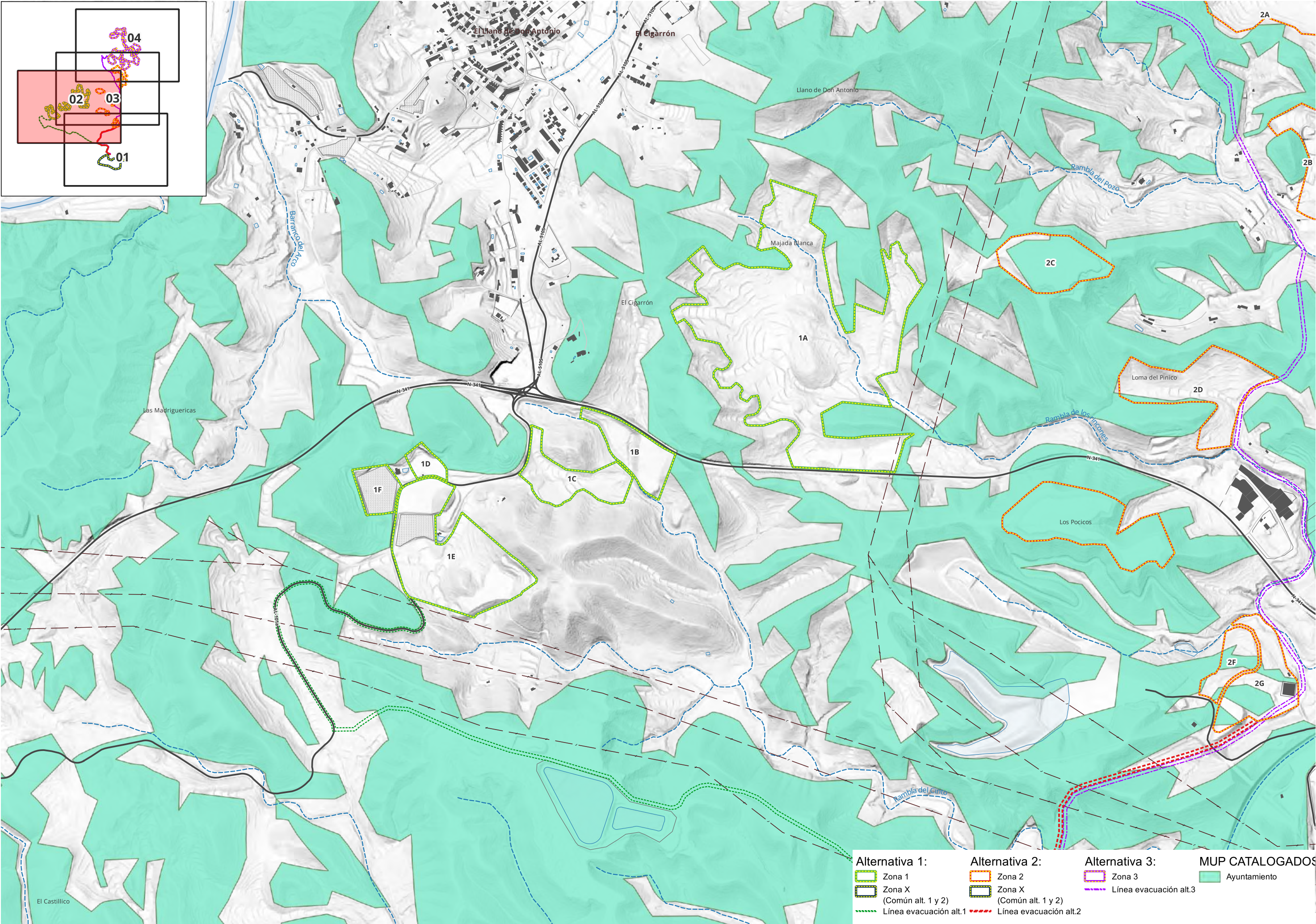
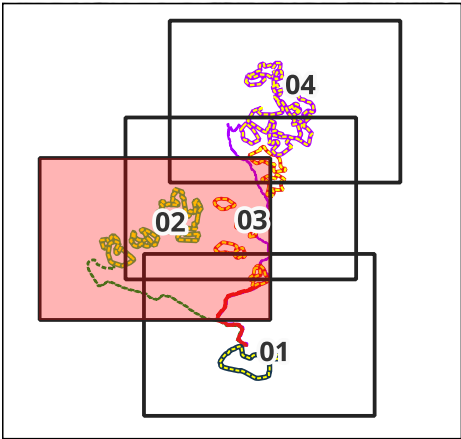
- Zona 2
- Zona X (Común alt. 1 y 2)
- Línea evacuación alt.2

Alternativa 3:

- Zona 3
- Línea evacuación alt.3

MUP CATALOGADOS

- Ayuntamiento



Alternativa 1:

Zona 1

Zona X
(Común alt. 1 y 2)

Línea evacuación alt.1

Alternativa 2:

Zona 2

Zona X
(Común alt. 1 y 2)

Línea evacuación alt.2

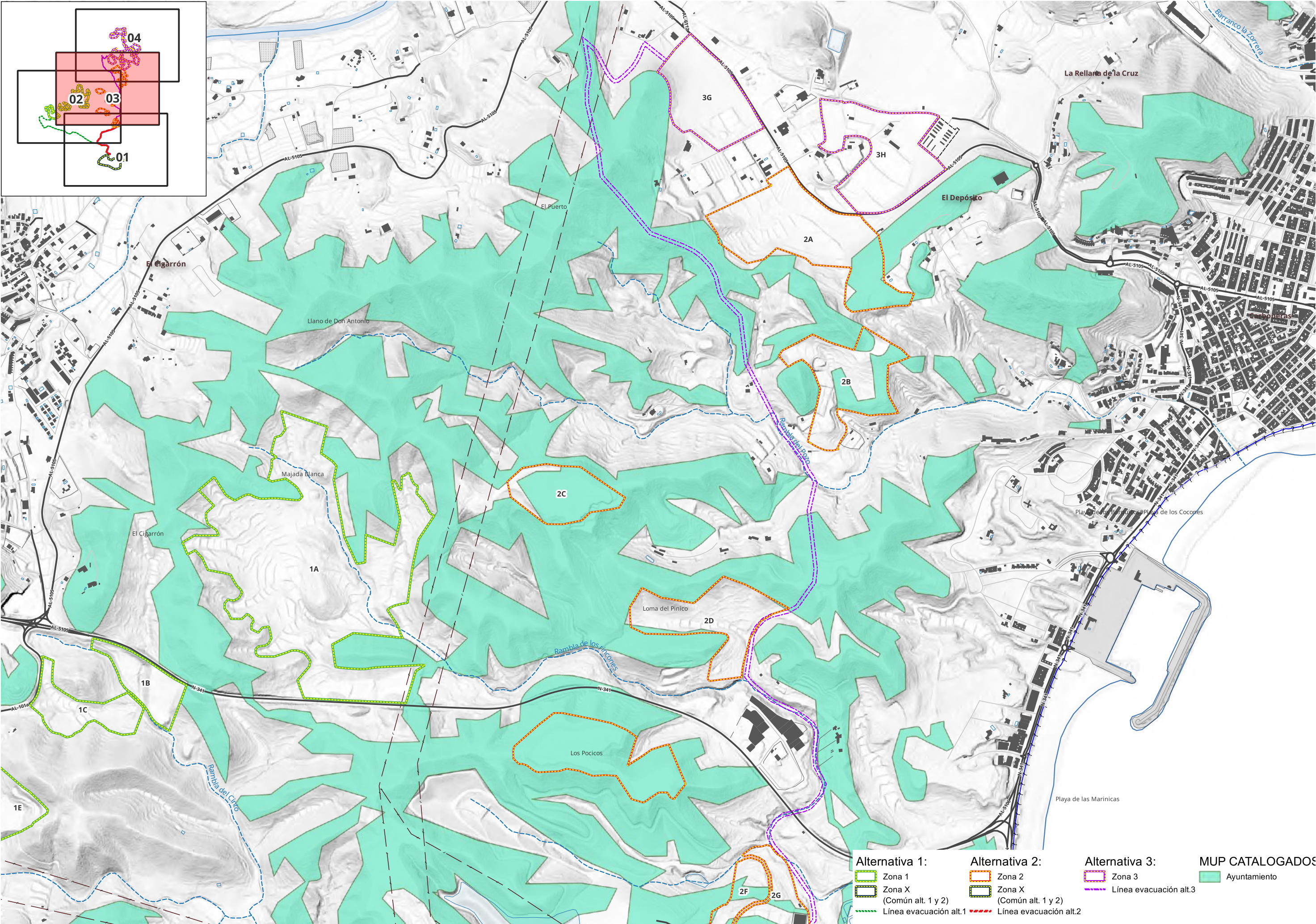
Alternativa 3:

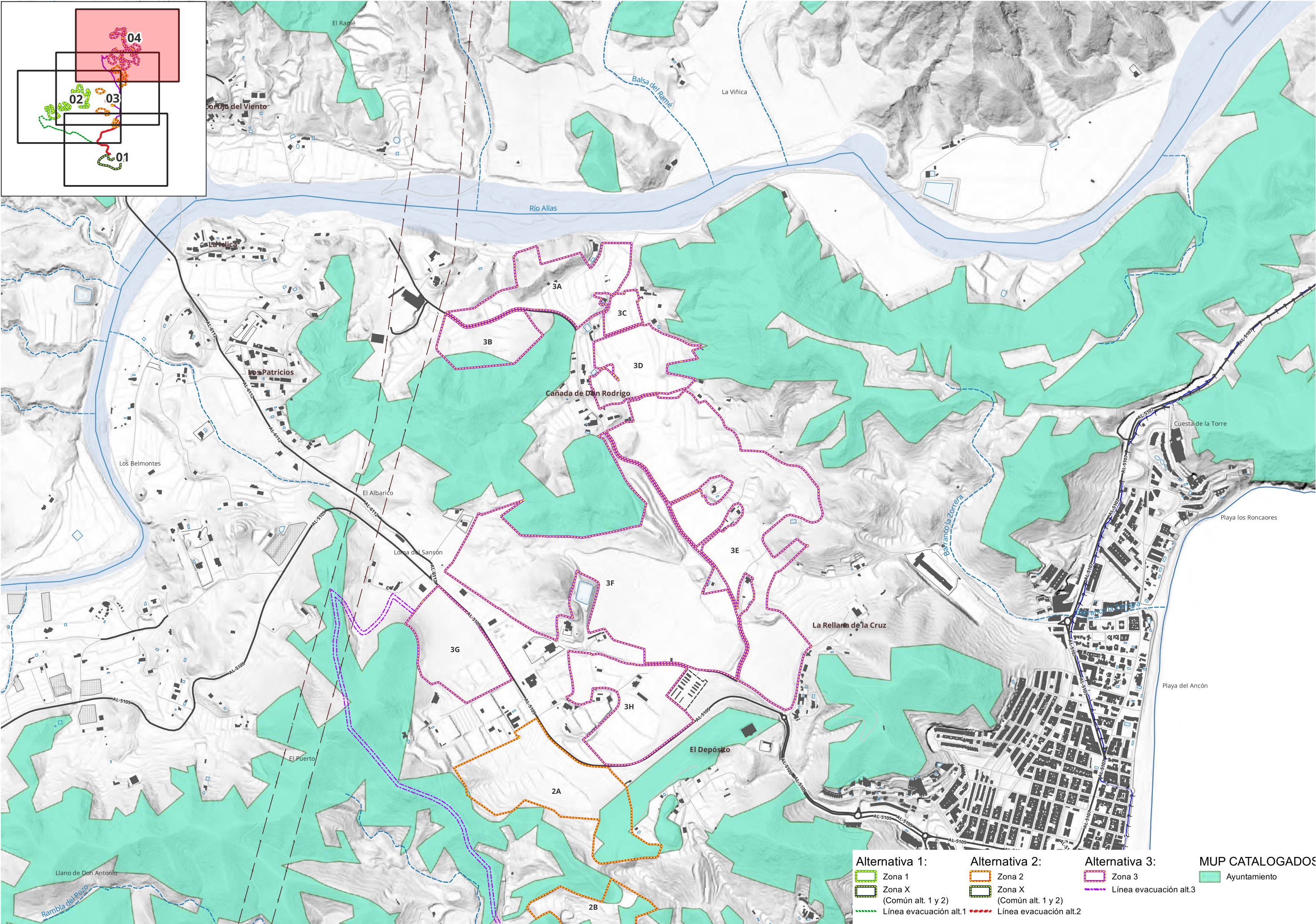
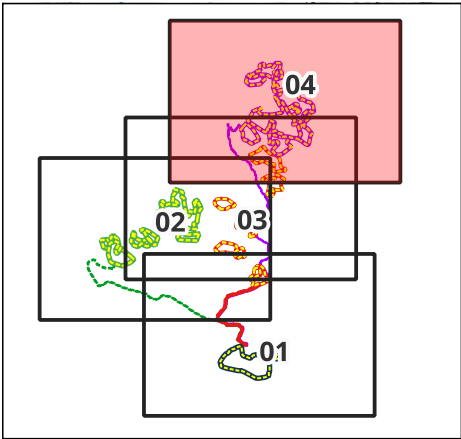
Zona 3

Línea evacuación alt.3

MUP CATALOGADOS

Ayuntamiento





Alternativa 1:

Zona 1

Zona X
(Común alt. 1 y 2)

Línea evacuación alt.1

Alternativa 2:

Zona 2

Zona X
(Común alt. 1 y 2)

Línea evacuación alt.2

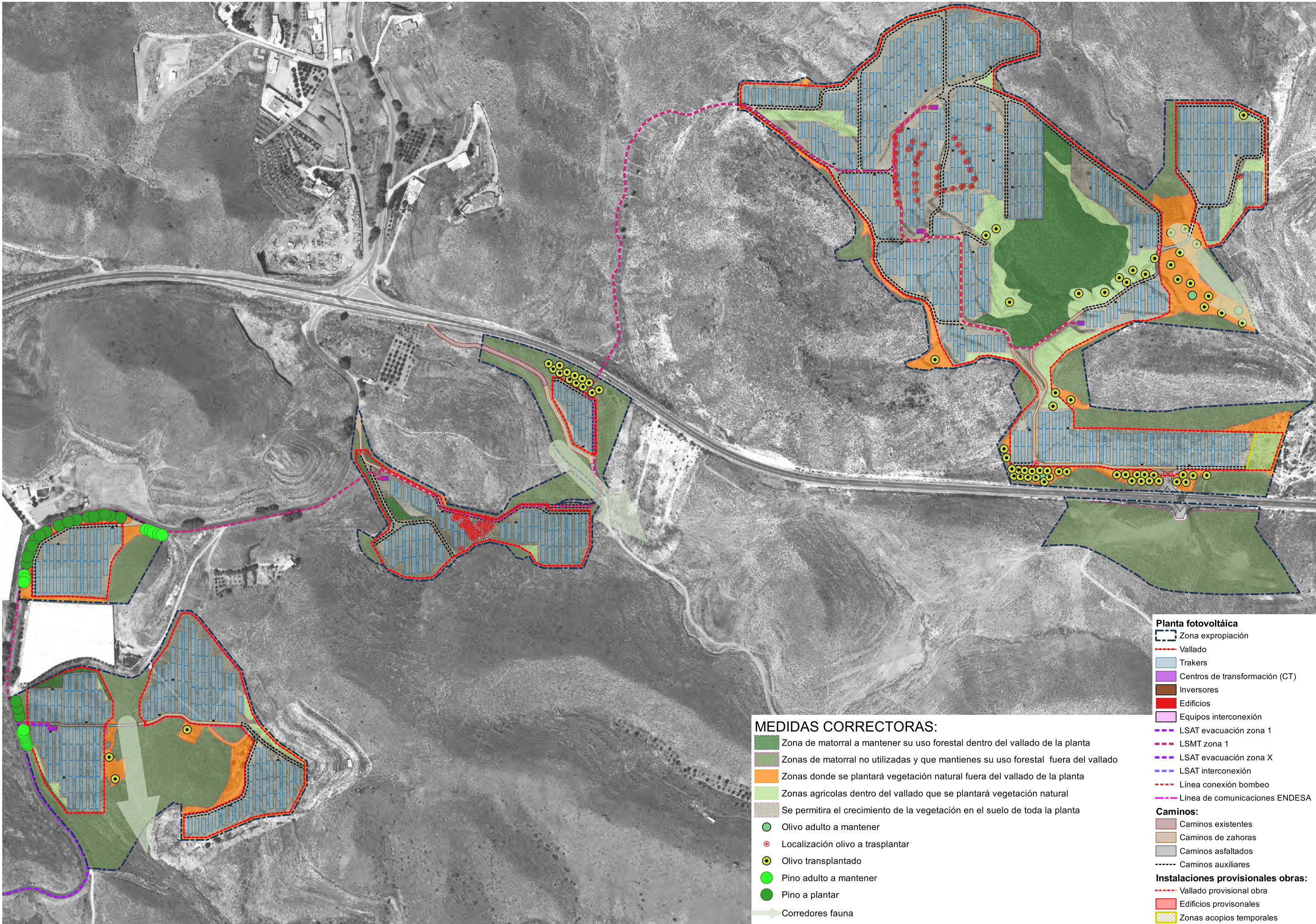
Alternativa 3:

Zona 3

Línea evacuación alt.3

MUP CATALOGADOS

Ayuntamiento



MEDIDAS CORRECTORAS:

- Zona de matorral a mantener su uso forestal dentro del vallado de la planta
- Zonas de matorral no utilizadas y que mantienen su uso forestal fuera del vallado
- Zonas donde se plantará vegetación natural fuera del vallado de la planta
- Zonas agrícolas dentro del vallado que se plantará vegetación natural
- Se permitirá el crecimiento de la vegetación en el suelo de toda la planta
- Olivo adulto a mantener
- Localización olivo a trasplantar
- Olivo trasplantado
- Pino adulto a mantener
- Pino a plantar
- Corredores fauna

Planta fotovoltaica

- Zona expropiación
- Vallado
- Trakers
- Centros de transformación (CT)
- Inversores
- Edificios
- Equipos interconexión
- LSAT evacuación zona 1
- LSMT zona 1
- LSAT evacuación zona X
- LSAT interconexión
- Línea conexión bombeo
- Línea de comunicaciones ENDESA

Caminos:

- Caminos existentes
- Caminos de zahoras
- Caminos asfaltados
- Caminos auxiliares

Instalaciones provisionales obras:

- Vallado provisional obra
- Edificios provisionales
- Zonas acopios temporales